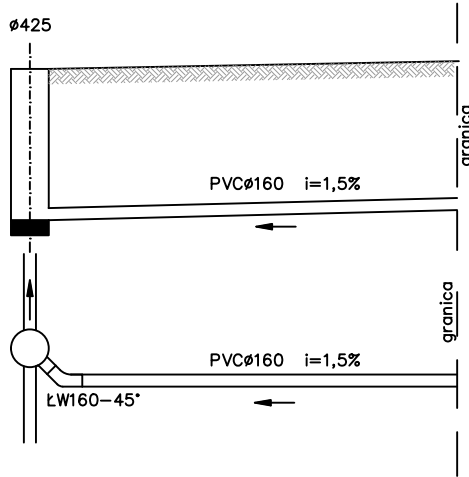
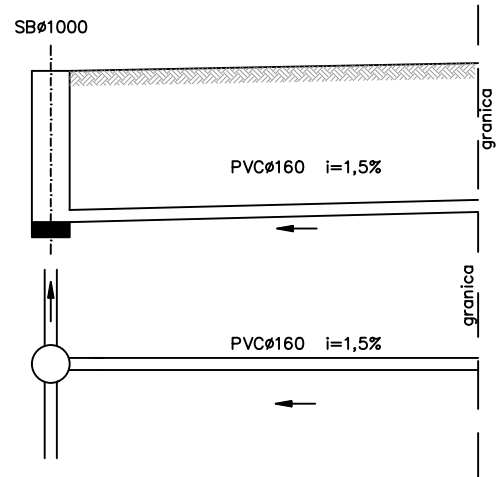


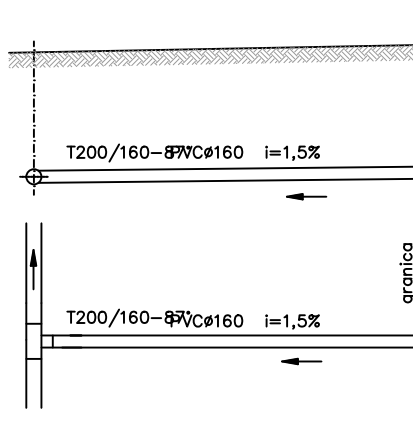
Włączenie poprzez studnię rewizyjną  $\varnothing 425$



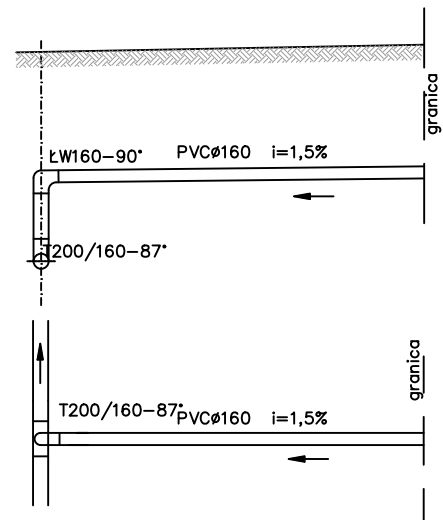
Włączenie poprzez studnię betonową  $\varnothing 1000$



Włączenie poprzez trójnik  $87^\circ$  T200/160



Włączenie poprzez trójnik  $87^\circ$  T200/160 do kolektorów o dużym zagłębieniu



Nazwa zamierzenia budowlanego	Tytuł rysunku	Skala
Budowa kanalizacji sanitarnej w miejscowości Latowice etap IV	Schemat włączenia odgałęzień kanalizacyjnych	-
		Data
		Kwiecień 2022
Inwestor	Projektował	Podpis
Gmina Sieroszewice ul. Ostrowska 65, 63-405 Sieroszewice	inż. Jarosław Grzelak upr. nr 7131-7132/37/PW/2002	
Adres	Opracował	Podpis
ul. Zielona, Latowice gmina Sieroszewice	mgr inż. Filip Grzelak	
Jednostka projektowa	Sprawdził	Podpis
Zakład Projektowo-Uslugowy Inżynierii Środowiska <b>PRIMEKO</b> ul. Łódzka 210, 62-800 Kalisz tel: 62 767 02 63 email: primeko@o2.pl	mgr inż. Monika Żurawska upr. nr WKP/0273/PWOS/06	
	Kod	Faza
	2021/013	PT
	Branża	Numer rysunku
	IS	R012