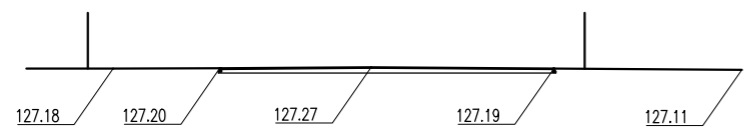
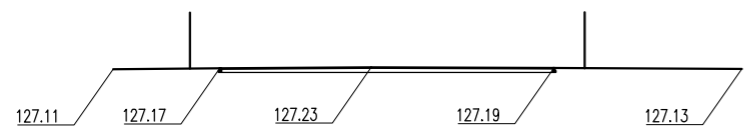


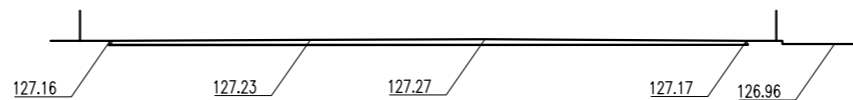
PRZEKROJE TERENOWE - STAN ISTNIEJĄCY



PRZEKRÓJ A-A



PRZEKRÓJ B-B



PRZEKRÓJ C-C

LEGENDA :

(A)	PROJEKTOWANE BOISKO WIELOFUNKCYJNE
--- (dashed blue)	GRANICA DZIAŁKI NR 775
--- (dashed green)	GRANICA OPRACOWANIA
--- (dashed yellow)	PROJEKTOWANE OGRODZENIE H=4,0 M
--- (dashed pink)	PROJEKTOWANE OGRODZENIE H=6,0 M
▲	PROJEKTOWANE FURTKI, ŚWIATŁO PRZEJŚCIA 2x1,25 m, 1x1,25
▭ (orange)	PROJEKTOWANA POLIURETANOWA NAWIERZCHNIA BOISKA
▭ (grey)	PROJEKTOWANE UTWARDZENIA Z KOSTKI BETONOWEJ
▭ (green)	PROJEKTOWANE TRAWNIKI
--- (dashed black)	ZARYS ISTNIEJĄCEGO BOISKA O NAWIERZCHNI ASFALTOWEJ DO ZACHOWANIA
EN	ISTNIEJĄCY, NIECZYNNY SŁUP ENERGETYCZNY - DO USUNIĘCIA
5xSR	PROJEKTOWANE STOJAKI ROWEROWE (ILOŚĆ: 5)
6xŁ	PROJEKTOWANE ŁAWKI (ILOŚĆ: 6)
KS	PROJEKTOWANE KOSZE NA ŚMIECI (ILOŚĆ: 3)
W	PROJEKTOWANE WYCIERACZKI (ILOŚĆ: 3)
127.19	RZĘDNE, ZARYS ISTNIEJĄCEGO BOISKA, OGRODZENIE OKREŚLONE PRZEZ GEODETĘ
○	PUNKT TYCZENIA (DOKŁADNA LOKALIZACJA WG RYS RZUTU BOISKA)

ZESTAWIENIE PROJEKTOWANYCH UTWARDZEŃ:

978 m ²	PROJEKTOWANA NAWIERZCHNIA POLIURETANOWA
355 m ²	PROJEKTOWANE UTWARDZENIE Z KOSTKI BETONOWEJ
94 m ²	PROJEKTOWANE TRAWNIKI

UWAGA:

- PUNKT TYCZENIA ORAZ PROJEKTOWANE RZĘDNE TERENU PODLEGAJĄ WERYFIKACJI PRZEZ PROJEKTANTA NA ETAPIE BUDOWY.
- TYCZENIE NALEŻY PRZEPROWADZIĆ W SPOSÓB PRECYZYJNY I GEODEZYJNIE NA PODSTAWIE DOKUMENTACJI PROJEKTOWEJ W WERSJI EDYTOWALNEJ,
- WSZYSTKIE PRZEDSTAWIONE NA RYSUNKACH WYMIARY PODLEGAJĄ WERYFIKACJI NA ETAPIE BUDOWY!

Temat: BUDOWA BOISKA WIELOFUNKCYJNEGO

Adres: 63-405 Strzyżew, ul. Anny Wesołowskiej 1
nr działki : 775 ; obręb: Strzyżew ; nr jedn ewid : 301707_2

Investor: GMINA SIEROSZEWICE
Ostrowska 63
63-405 Sieroszewice

Jednostka projektowa: DOMAR Budownictwo Architektura Sp.z.o.o. Sp.k.
ul. Strumykowa 30, 63-400 Ostrów Wielkopolski
T. +48 62 501 35 30 F. +48 62 735 16 94
architektura@domar-ostrow.pl
www.domar-ostrow.pl



imię i nazwisko: _____ numer uprawnień: _____ specjalność: _____ podpis / data: _____

Projektant: mgr inż. arch. Marcin Rzeźniowiecki 44/WPOKK/2012 architektoniczna _____

Opracowanie: mgr inż. arch. Agnieszka Błaszczyk - nie dotyczy _____

Branża: ARCHITEKTURA Etap: PROJEKT TECHNICZNY

Temat rysunku: PROJEKT ZAGOSPODAROWANIA TERENU

Dane rysunku: format : _____ data : XII.2022 skala : 1:100 numer rysunku : PZT1 numer strony : _____

Uwaga: ZASTRZEGA SIĘ WSZELKIE PRAWA WYNIKAJĄCE Z USTAWY I PRAWIE AUTORSKIM NINIEJSZY RYSUNEK NIE MOŻE BYĆ W CAŁOŚCI LUB W CZĘŚCI PRZERYŚLOWANY UZUPEŁNIONY LUB ODSTĄPIONY KOMUKOLWIEK, BEZ PISEMNEJ ZGODY AUTORA.