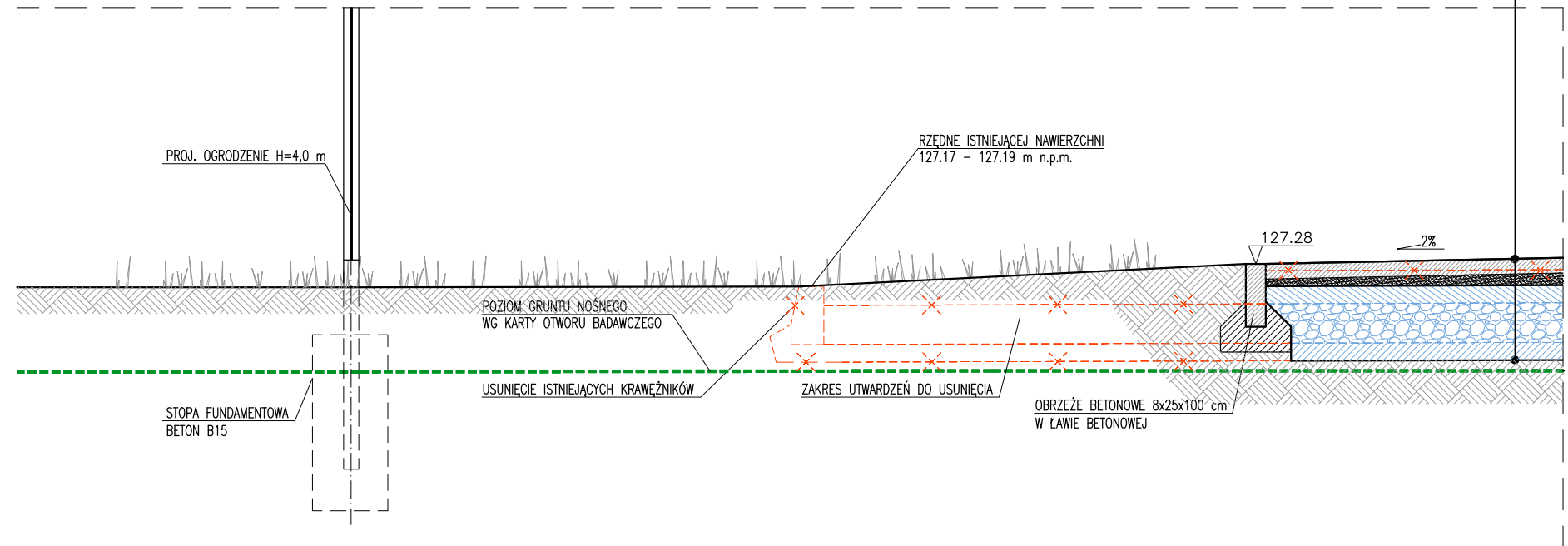


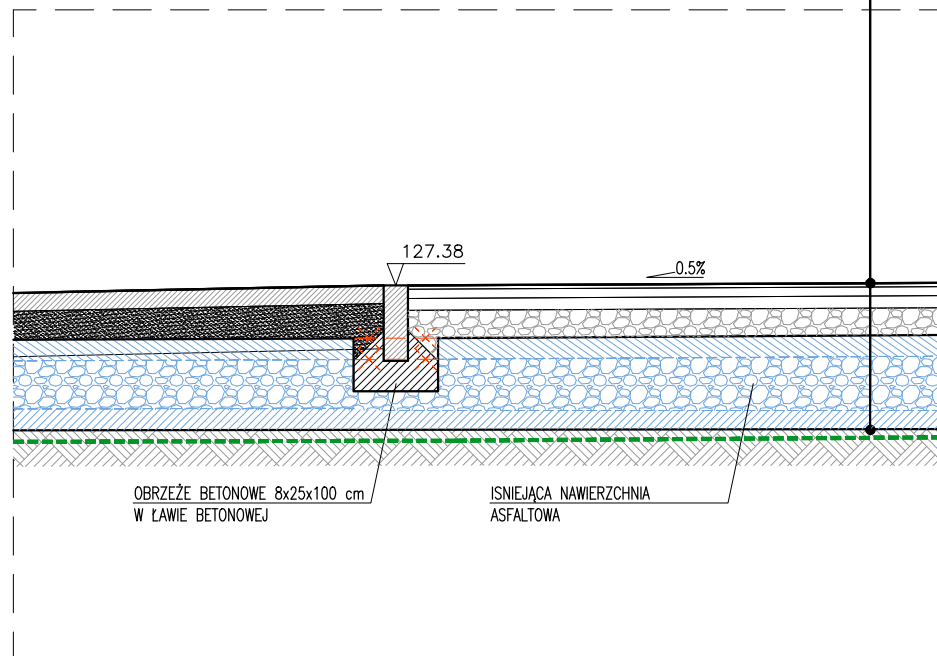
PRZEKRÓJ A-A



UTWARDZENIA Z KOSTKI BETONOWEJ	
6 cm	KOSTKA BETONOWA
3-5 cm	PODSYPKA PIASKO-CEMENTOWA 1:3
7 cm	ISTN. ASFALT
16 cm	ISTNIEJĄCA NAWIERZCHNIA
7 cm	ISTN. PODBUDOWA Z TŁUCZNA KAMIENNEGO
	ISTN. WYLEWKA BETONOWA
	ISTN. GRUNT RODZIMY (PIASEK DROBNY)

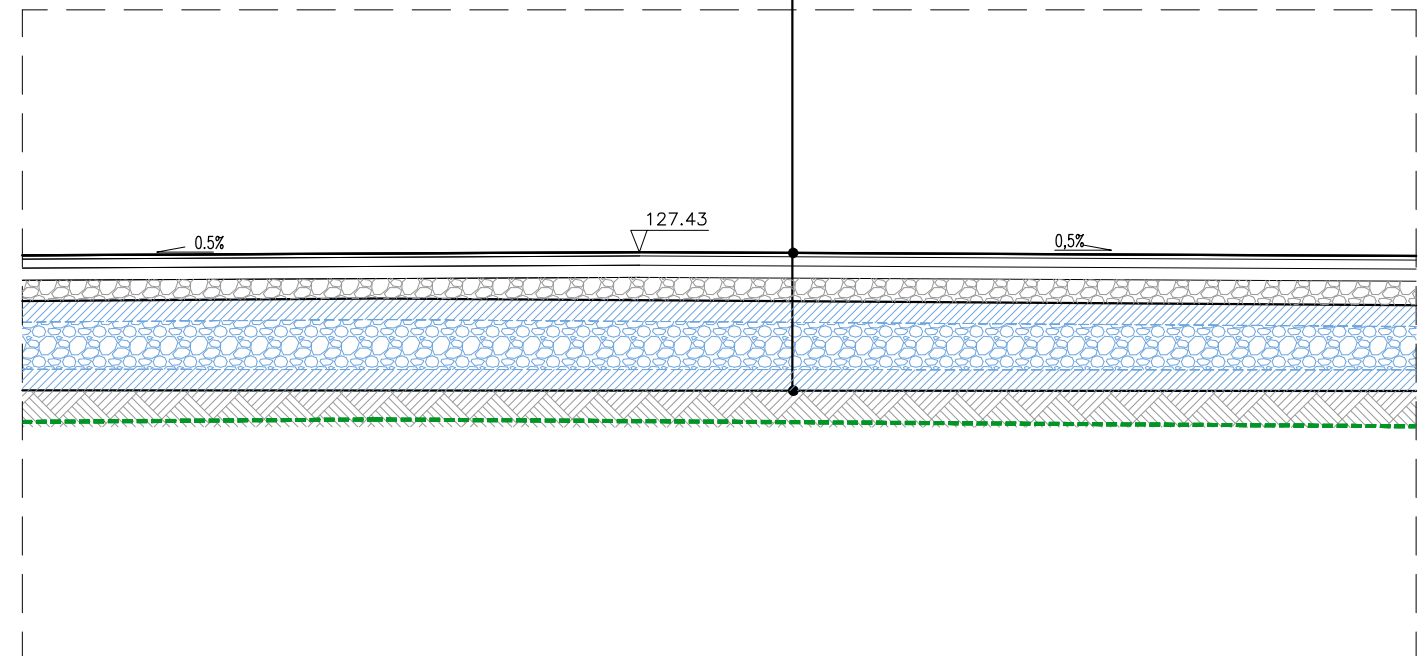
NAWIERZCHNIA BOISKA - NA ISTNIEJĄCEJ CZĘŚCI PŁYTY		
WARSTWA UŻYTKOWA - NATRYSK PU	ROZWIĄZANIE SYSTEMOWE	2 mm
WARSTWA ELASTYCZNA - GRANULAT GUMOWY		11 mm
PODOBUDOWA "E1"		min 3 cm
MIAŁ KAMIENNY		4 cm
KRUSZYWO ŁAMANE O FRAKCJI 0-31,5 mm		7-18 cm
ISTN. ASFALT	ISTNIEJĄCA NAWIERZCHNIA	7 cm
ISTN. PODBUDOWA Z TŁUCZNA KAMIENNEGO		16 cm
ISTN. WYLEWKA BETONOWA		7 cm
ISTN. GRUNT RODZIMY (PIASEK DROBNY)		

UWAGA: NAWIERZCHNIĘ WYKONAĆ JAKO PRZEPUSZCZAJĄCĄ WODĘ

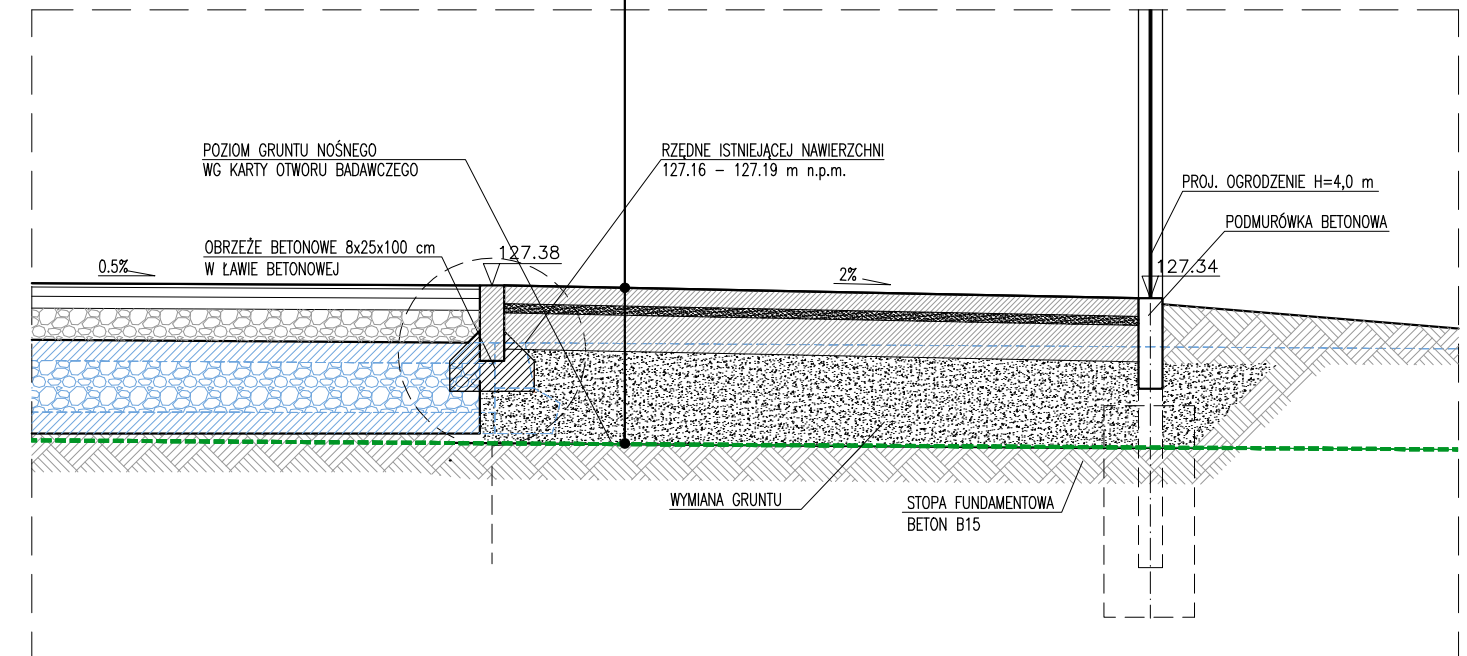


NAWIERZCHNIA BOISKA - NA ISTNIEJĄCEJ CZĘŚCI PŁYTY		
WARSTWA UŻYTKOWA - NATRYSK PU	ROZWIĄZANIE SYSTEMOWE	2 mm
WARSTWA ELASTYCZNA - GRANULAT GUMOWY		11 mm
PODOBUDOWA "E1"		min 3 cm
MIAŁ KAMIENNY		4 cm
KRUSZYWO ŁAMANE O FRAKCJI 0-31,5 mm		7-18 cm
ISTN. ASFALT	ISTNIEJĄCA NAWIERZCHNIA	7 cm
ISTN. PODBUDOWA Z TŁUCZNA KAMIENNEGO		16 cm
ISTN. WYLEWKA BETONOWA		7 cm
ISTN. GRUNT RODZIMY (PIASEK DROBNY)		

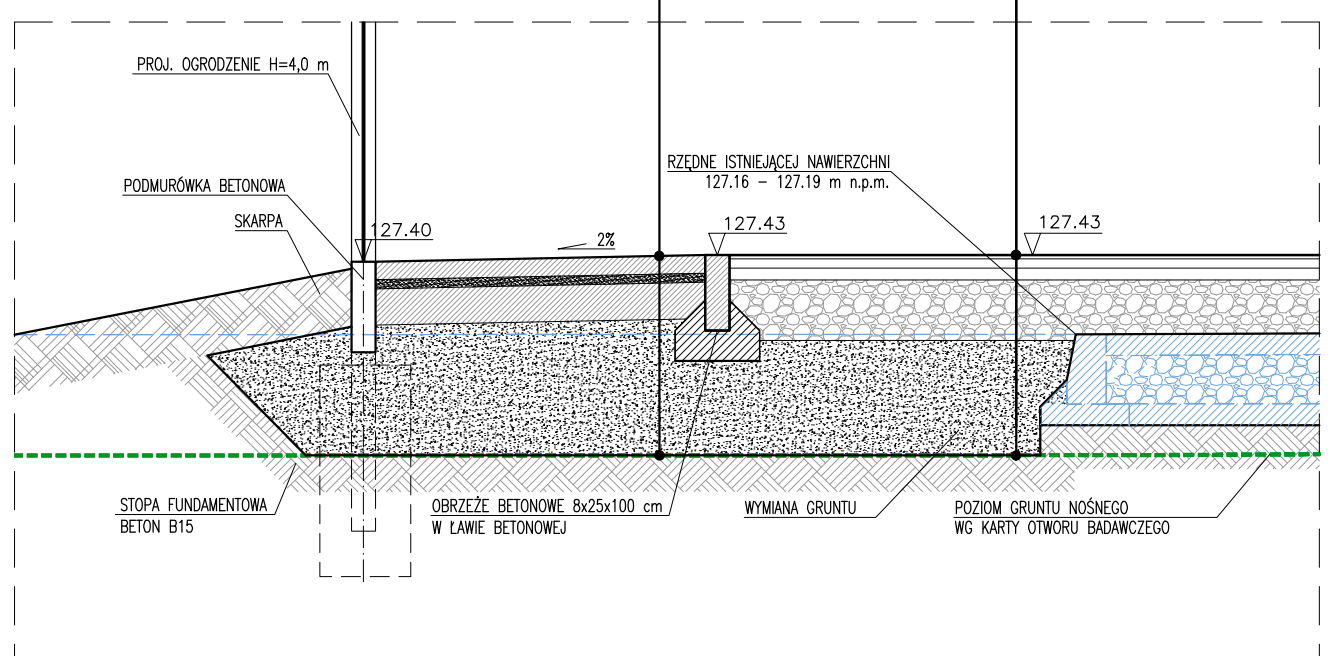
UWAGA: NAWIERZCHNIĘ WYKONAĆ JAKO PRZEPUSZCZAJĄCĄ WODĘ



UTWARDZENIA Z KOSTKI BETONOWEJ	
6 cm	KOSTKA BETONOWA
3 cm	PODSYPKA PIASKO-CEMENTOWA 1:3
12 cm	PODKŁAD BETONOWY
30-45 cm	ZAGĘSZCZONA PODSYPKA PIASKOWA
	GRUNT RODZIMY



PRZEKRÓJ C-C



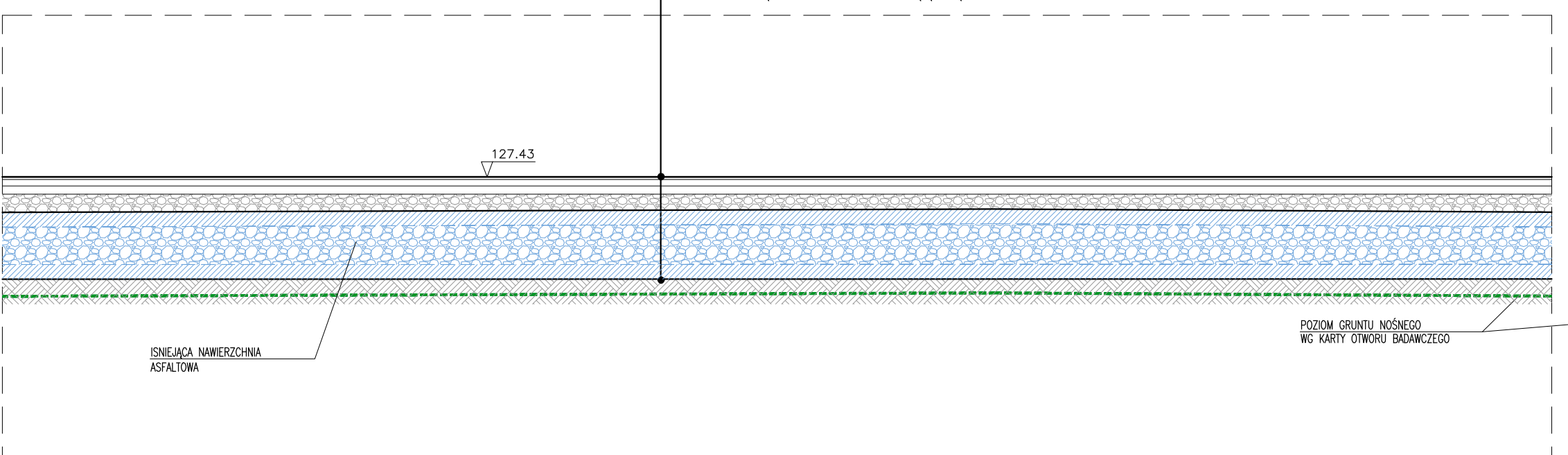
UTWARDZENIA Z KOSTKI BETONOWEJ	
6 cm	KOSTKA BETONOWA
3 cm	PODSYPKA PIASKO-CEMENTOWA 1:3
12 cm	PODKŁAD BETONOWY
30-45 cm	ZAGĘSZCZONA PODSYPKA PIASKOWA
	GRUNT RODZIMY

NAWIERZCHNIA BOISKA		
WARSTWA UŻYTKOWA - NATRYSK PU	ROZWIĄZANIE SYSTEMOWE	2 mm
WARSTWA ELASTYCZNA - GRANULAT GUMOWY		11 mm
PODOBUDOWA "E1"		min 3 cm
MIAŁ KAMIENNY		4 cm
WARSTWA KONSTRUKCYJNA Z KRUSZYWA ŁAMANEGO O FRAKCJI 0-31,5 mm		20 cm
ZAGĘSZCZONA PODSYPKA PIASKOWA W WYNIKU WYMIANY GRUNTU		~38 cm
ISTN. GRUNT RODZIMY (PIASEK DROBNY)		

UWAGA: NAWIERZCHNIĘ WYKONAĆ JAKO PRZEPUSZCZAJĄCĄ WODĘ

NAWIERZCHNIA BOISKA - NA ISTNIEJĄCEJ CZĘŚCI PŁYTY		
WARSTWA UŻYTKOWA - NATRYSK PU	ROZWIĄZANIE SYSTEMOWE	2 mm
WARSTWA ELASTYCZNA - GRANULAT GUMOWY		11 mm
PODOBUDOWA "E1"		min 3 cm
MIAŁ KAMIENNY		4 cm
KRUSZYWO ŁAMANE O FRAKCJI 0-31,5 mm		7-18 cm
ISTN. ASFALT	ISTNIEJĄCA NAWIERZCHNIA	7 cm
ISTN. PODBUDOWA Z TŁUCZNA KAMIENNEGO		16 cm
ISTN. WYLEWKA BETONOWA		7 cm
ISTN. GRUNT RODZIMY (PIASEK DROBNY)		

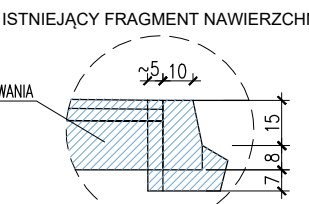
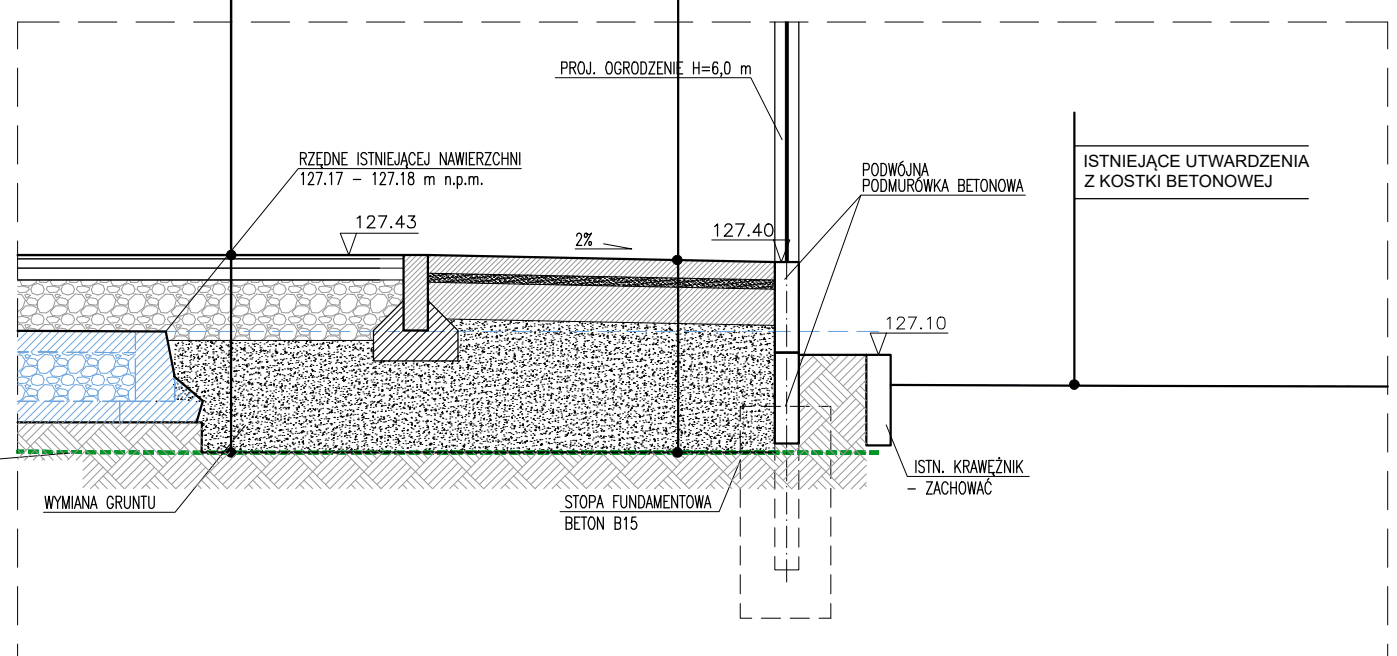
UWAGA: NAWIERZCHNIĘ WYKONAĆ JAKO PRZEPUSZCZAJĄCĄ WODĘ



NAWIERZCHNIA BOISKA		
WARSTWA UŻYTKOWA - NATRYSK PU	ROZWIĄZANIE SYSTEMOWE	2 mm
WARSTWA ELASTYCZNA - GRANULAT GUMOWY		11 mm
PODOBUDOWA "E1"		min 3 cm
MIAŁ KAMIENNY		4 cm
WARSTWA KONSTRUKCYJNA Z KRUSZYWA ŁAMANEGO O FRAKCJI 0-31,5 mm		20 cm
ZAGĘSZCZONA PODSYPKA PIASKOWA W WYNIKU WYMIANY GRUNTU		~38 cm
ISTN. GRUNT RODZIMY (PIASEK DROBNY)		

UWAGA: NAWIERZCHNIĘ WYKONAĆ JAKO PRZEPUSZCZAJĄCĄ WODĘ

UTWARDZENIA Z KOSTKI BETONOWEJ	
6 cm	KOSTKA BETONOWA
3 cm	PODSYPKA PIASKO-CEMENTOWA 1:3
12 cm	PODKŁAD BETONOWY
30-45 cm	ZAGĘSZCZONA PODSYPKA PIASKOWA
	GRUNT RODZIMY



UWAGA: NAWIERZCHNIĘ WYKONAĆ JAKO PRZEPUSZCZAJĄCĄ WODĘ

NALEŻY ZWERYFIKOWAĆ ISTNIEJĄCE WARSTWY PRZED ROZPOCZĘCIEM PRAC. WSZELKIE ROZBEŻNOŚCI NALEŻY ZGŁOSIĆ PROJEKTANTOWI.

BUDOWA BOISKA WIELOFUNKCYJNEGO

Adres: 63-405 Strzyżew, ul. Anny Wiesiołowskiej 1
nr działki: 775; obręb: Strzyżew; nr jedn ewid.: 301707_2

Investor: GMINA SIERSZEWICZE
Ostrowska 63
63-405 Sierszewice

Jednostka projektowa: DOMAR Budownictwo Architektura Sp.z o.o. Sp.k.
ul. Strzyżew 30, 63-405 Ostrow Wielkopolski
T: +48 62 501 35 30 F: +48 62 735 16 94
architektura@domar-ostrow.pl
www.domar-ostrow.pl

Projektant: mgr inż. arch. Marcin Rzesutowski 44/WPOKJ/2012 architektoniczna
Opracowanie: mgr inż. arch. Agnieszka Błaszczak nie dotyczy

Brand: ARCHITEKTURA Etap: PROJEKT TECHNICZNY

Temat rysunku: PRZEKROJE A-A I B-B

Data rysunku: - format: - data: XII.2022 skala: 1:25 numer rysunku: PZT5 numer strony: -

Uwaga: ZASTRZEGA SIĘ WSZELKIE PRAWA WYNIKAJĄCE Z USTAWY I PRAWIE AUTORSKIM NINIEJSZY RYSUNEK NIE MOŻE BYĆ W CAŁOŚCI LUB W CZĘŚCI PRZERYSONOWY UZUPEŁNIONY LUB ODTĄPIONY KOMUKOLWIEK, BEZ PISEMNEJ ZGODY AUTORA.