

PROJEKT BUDOWLANY

TEMAT Budowa obwodów linii kablowej oświetlenia ulicznego „**Centrum wsi Sieroszewice**” ze stacji transformatorowej 22925 w Sieroszewicach w rejonie ulic Strażackiej, Sportowej, Ostrowskiej.

BRANŻA ELEKTRYCZNA

ADRES OBIEKTU SIEROSZEWICE
REJON ULIC
STRAŻACKIEJ, SPORTOWEJ, OSTROWSKIEJ

INWESTOR URZĄD GMINY
SIEROSZEWICE
UL. OSTROWSKA 65
63 - 405 SIEROSZEWICE.

PROJEKTANT MACIEJ KROLEK *Krolek*

ASYSTENT PROJEKTANTA DAMIAN STRZELCZAK *Strzelczak*

ASYSTENT PROJEKTANTA MACIEJ WOJTYŚ *Wojtyś*

Spis treści

1. Strona tytułowa
2. Spis treści
3. Oświadczenie o kompletności dokumentacji
4. Warunki przyłączenia do sieci
5. Zgłoszenie budowy – pozwolenie na budowę
6. Oświadczenia, uzgodnienia, pełnomocnictwa
7. Opis techniczny
8. Obliczenia techniczne
9. Zestawienie materiałów
10. Zestawienie materiałów z demontażu
11. Kosztorys nakładczy
12. Kosztorys inwestorski
13. Rysunki montażowe
14. Schemat jednokreskowy projektowanych urządzeń elektroenergetycznych
15. Plan sytuacyjny projektowanych urządzeń elektroenergetycznych



EOŚ 55/II/2008

Kalisz, 30.06.2008r.

Zo zgodność z oryginałem
OŚWIETLENIE ULICZNE I DROGOWE
SP. Z O.O. W KALISZU
SPECAJALISTA ds. eksploatacji oświetlenia
na teren RZD Ostrowy Wlkp.
Damian Strzeldzak
Damian Strzeldzak

Gmina Sieroszewice
ul. Ostrowska 65
63-405 Sieroszewice

dot.: budowy instalacji oświetleniowej w miejscowości Sieroszewice ul. Strażacka,
Szkolna, Sportowa, Ostrowska, gm. Sieroszewice.

„Oświetlenie Uliczne i Drogowe” sp. z o.o. określa techniczne warunki na budowę ww. instalacji oświetleniowej zasilanej ze stacji transformatorowej 22925.

1. Zaprojektować oświetleniową linię kablową od stacji transformatorowej nr 22925.
2. Projektowaną linię zasilic kablem typu YAKY o przekroju zgodnym z obliczeniami, lecz nie mniejszym niż $4 \times 25 \text{mm}^2$.
3. Zaprojektować na stacji 22925 szafkę wyposażoną w układ pomiarowo-sterujący w obudowie z tworzywa sztucznego. Szafkę wyposażyć w układ pomiarowy trójfazowy, zegar astronomiczny typu PSO-02, gniazda bezpiecznikowe typu Bi lub rozłączniki bezpiecznikowe typu RBK-00 oraz przystosować do montażu zamka typu Master-Key.
4. Projektowaną szafkę zasili ENERGA OPERATOR SA Oddział w Kaliszu w ramach opłaty przyłączeniowej zgodnie z obowiązującą „Taryfą dla energii elektrycznej”.
5. Zaprojektować latarnie uliczne i parkowe, stalowe, ocynkowane lub aluminiowe, anodowane, bez szwa, montowane na jednoczęściowych fundamentach betonowych produkcji np.: Elmonter, Valmont Polska sp. z o.o. lub ZPSO Rosa.
6. Kable w latarniach łączyć za pomocą izolowanych złącz kablowych z gniazdami bezpiecznikowymi typu Bi.
7. W latarniach do zasilania opraw przewidzieć przewody typu YDY $2,5 \text{mm}^2 / 750 \text{V}$.
8. Zaprojektować oprawy sodowe prod. Philips Polska typu SGP 340 i prod. Rosa, ze źródłami światła Philips serii Master SON-T PIA Plus o mocy wynikającej z obliczeń.
9. Zaprojektować układ sieci typu TN-C.
10. W przypadku projektowania urządzeń oświetleniowych na konstrukcjach wsporczych (słupach) będących własnością ENERGA OPERATOR SA Oddział w Kaliszu, dokumentację należy bezwzględnie uzgodnić z właściwym terytorialnie Rejonowym Zakładem Dystrybucji.
11. Instalowana aparatura, osprzęt, przewody i kable winny posiadać atesty dopuszczające do zastosowania na terenie kraju.
12. Zastosować system ochrony od porażen zgodny z obowiązującymi normami i przepisami.
13. Zaprojektowane i wykonane oświetlenie winno spełniać obowiązujące przepisy oraz normy w szczególności normę PN-EN 13201.
14. Prace winna wykonywać osoba mająca odpowiednie uprawnienia do prowadzenia robót w zakresie elektrycznym.
15. Całość prac łącznie z dokumentacją techniczno-prawną należy wykonać własnym kosztem i staraniem.

16. O rozpoczęciu prac będących przedmiotem niniejszych warunków należy powiadomić Spółkę z 14 dniowym wyprzedzeniem.
17. Inwestor zostanie obciążony z tytułu rozbudowy sieci jednorazową opłatą zryczałtowaną zgodnie z „Taryfą dla energii elektrycznej” obowiązującą w ENERGA OPERATOR SA Oddział w Kaliszu, przed rozpoczęciem prac elektromontażowych.

Określony w załączonych warunkach technicznych sposób zasilania zakłada wniesienie w postaci aportu rzeczowego, wybudowanych urządzeń na rzecz „Oświetlenie Uliczne i Drogowe” sp. z o.o. w zamian za objęcie udziałów w Spółce.

Inwestorowi przysługuje prawo odwołania się w terminie 1 miesiąca od daty wydania przez Spółkę warunków technicznych przyłączenia.

Ważność warunków ustala się na okres 2 lat od daty wystawienia.

Opracowana dokumentacja projektowa (2 egz.) łącznie z kosztorysem nakładczym, podlega sprawdzeniu przez Radę Techniczną w siedzibie Spółki „Oświetlenie Uliczne i Drogowe” sp. z o.o. w Kaliszu przed zgłoszeniem rozpoczęcia robót lub przed złożeniem do ZUDP.

STARSZY SPECJALISTA
ds. eksploatacji oświetlenia

Stawomir Brus

Za zgodność z oryginałem

OSTA
OSWIETLЕНИЕ УЛИЧНОЕ И ДРОГОВОЕ
SP. Z O.O. W KALISZU
poczt. 111
SPECJALISTA ds. eksploatacji oświetlenia
na teren RZD - ostrowy Wilk.

Damian Strzelozak
Damian Strzelozak

Sąd Rejonowy w Poznaniu KRS 0000081004

Prezes Zarządu: Grzegorz Nawrocki
Członek Zarządu: Aneta Mikołajczyk



REGON: 250680024
Kapitał zakładowy : 67.464.000 zł
NIP : 618-16-07-268

Konta bankowe
Deutsche Bank PBC S.A. 22 1910 1064 0004 8956 4121 0001
Bank Pekao S.A. 1 0/Kalisz 74124029461111000028733740

Nr AB.7351.wn – 1578a/2008

DECYZJA NR AB.7351.Si - 72/08

Na podstawie art. 28, art. 33 ust. 1, art. 34 ust.4 i art. 36 ustawy z dnia 7 lipca 1994 r. - Prawo budowlane (Tekst jednolity Dz. U. z 2006 r. Nr 156, poz.1118) oraz na podstawie art. 104 ustawy z dnia 14 czerwca 1960 r.- Kodeks postępowania administracyjnego (Dz.U. z 2000 r. Nr 98, poz. 1071 ze zm.)

- po rozpatrzeniu wniosku o pozwolenie na budowę z dnia 10.11.2008r.

**zatwierdzam projekt budowlany i udzielam pozwolenia
Gminie Sieroszewice
na budowę linii kablowej oświetlenia ulicznego
w Sieroszewicach
na działkach 958, 919, 311/4, 312/6, 313/2, 314/4, 908, 318, 909/3,
910, 319/14, 870, 316/2, 315, 317/2, 262/1 arkusz mapy 1**

kategoria obiektu XXVI

autor projektu : mgr inż. Maciej Krolek - uprawn. w specjałn. sieci i instalacje elektryczne
nr upr.(UAN 7342-90/93) - wpis do WOIIIB nr WKP/IE/2466/01

z zachowaniem następujących warunków, zgodnie z art. 36 ust. 1 oraz art. 42 ust. 2 i 3 ustawy - Prawo budowlane:

1. inwestor jest zobowiązany zawiadomić właściwy organ nadzoru budowlanego, co najmniej 21 dni przed zamierzonym terminem przystąpienia do użytkowania, o zakończeniu budowy,

2. kierownik budowy jest obowiązany prowadzić dziennik budowy oraz opracować ogłoszenie zawierające dane dotyczące bezpieczeństwa pracy i ochrony zdrowia.

Obszar oddziaływania obiektu, o którym mowa w art. 28 ust. 2 ustawy – Prawo budowlane, obejmuje nieruchomości :

- nie dotyczy

UZASADNIENIE

Odstępuje się od uzasadnienia decyzji zgodnie z art. 107 § 4 ustawy z dnia 14 czerwca 1960r. – Kodeks postępowania administracyjnego (tekst jednolity Dz. U. z 2000 r. Nr 98 poz. 1071 z późn. zm.).

Od decyzji przysługuje odwołanie do Wojewody Wielkopolskiego za moim pośrednictwem w terminie 14 dni od dnia jej doręczenia.

Otrzymują :

1. Wójt Gminy Sieroszewice
2. Powiatowy Zarząd Dróg w Ostrowie Wielkopolskim
3. Ostrowska Spółdzielnia Mieszkaniowa, ul. Wrocławska 100, 63-400 Ostrów Wielkopolski

z ud. STAROSTY
Maciej Krolek
Podpisany w Mieście
Ostrowie Wielkopolskiej, dnia 20.11.2008r.

Otrzymują do wiadomości :

1. Powiatowy Inspektorat Nadzoru Budowlanego
w Ostrowie Wielkopolskim
2. Urząd Gminy Sieroszewice - Wymiar Podatków
- 3.a/a M.K.

Pouczenie:

1. Inwestor zobowiązany jest zawiadomić o zamierzonym terminie rozpoczęcia robót budowlanych, na które jest wymagane pozwolenie na budowę, właściwy organ nadzoru budowlanego oraz projektanta sprawującego nadzór nad zgodnością realizacji budowy z projektem, co najmniej na 7 dni przed ich rozpoczęciem, dołączając na piśmie :
 - 1) oświadczenie kierownika budowy, stwierdzające sporządzenie planu bezpieczeństwa i ochrony zdrowia oraz przyjęcie obowiązku kierowania budową, a także zaświadczenie, o którym mowa w art. 12 ust. 7 ustawy – Prawo budowlane.
 - 2) w przypadku ustanowienia nadzoru inwestorskiego – oświadczenie inspektora nadzoru inwestorskiego, stwierdzające przyjęcie obowiązku pełnienia nadzoru inwestorskiego nad danymi robotami budowlanymi, a także zaświadczenie, o którym mowa w art. 12 ust. 7 ustawy – Prawo budowlane,
 - 3) informację zawierającą dane zamieszczone w ogłoszeniu, o którym mowa w art. 42 ust. 2 pkt 2 ustawy – Prawo budowlane
2. Inwestor może przystąpić do użytkowania obiektu przed wykonaniem wszystkich robót budowlanych pod warunkiem uzyskania pozwolenia na użytkowanie, wydanego przez właściwy organ nadzoru budowlanego.
3. W przypadku gdy w niniejszej decyzji nałożono obowiązek uzyskania pozwolenia na użytkowanie, do użytkowania obiektu można przystąpić po uzyskaniu ostatecznej decyzji o pozwoleniu na użytkowanie.
4. W przypadku gdy w niniejszej decyzji nie nałożono obowiązku uzyskania pozwolenia na użytkowanie, do użytkowania obiektu można przystąpić w terminie 21 dni od dnia doręczenia do właściwego organu nadzoru budowlanego zawiadomienia o zakończeniu budowy, jeżeli w tym terminie organ nie wniesie sprzeciwu w drodze decyzji

OPINIA NR 342/2008

uzgodnienia dokumentacji projektowej

Podstawa prawna wydania opinii:

art. 7d pkt 2, ustawy z dnia 17 maja 1989 r. Prawo geodezyjne i kartograficzne (Dz. U. z 2005 r. Nr 240, poz. 2027 – tekst jednolity) oraz § 20 ust. 1 rozporządzenia Ministra Rozwoju Regionalnego i Budownictwa z dnia 2 kwietnia 2001 r. w sprawie geodezyjnej ewidencji sieci uzbrojenia terenu oraz zespołów uzgadniania dokumentacji projektowej (Dz. U. Nr 38, poz. 455).

Przedmiot uzgodnienia:

- Linia kablowa oświetlenia ulicznego

zlokalizowany: wieś: Sieroszewice, ul. Strażacka, Sportowa, Ostrowska

dla:

*Urząd Gminy Sieroszewice
ul. Ostrowska 65
63-405 Sieroszewice*

na wniosek z dnia: 07-11-2008 r.

data wpływu wniosku: 07-11-2008 r. Ks.rob. ZUDP GGO 7441/342/2008

UWAGI I ZALECENIA :

I. Uzgodnienia branżowe:

Wydział Architektury i Budownictwa Starostwa Powiatowego w Ostrowie Wielkopolskim

Uzgodniono bez uwag.

Powiatowy Inspektorat Nadzoru Budowlanego w Ostrowie Wielkopolskim

Uzgodniono bez uwag.

Powiatowy Zarząd Dróg w Ostrowie Wielkopolskim

Brak udziału w posiedzeniu.

Netia S.A. z/s w Warszawie, Biuro w Ostrowie Wielkopolskim

Uzgodniono bez uwag.

Wójt Gminy Sieroszewice

Zgodnie z decyzją nr IPR 733/47/08 z dnia 28-08-2008 r.

Oświetlenie Uliczne i Drogowe sp. z o.o. w Kaliszu

Zgodnie z warunkami nr EOŚ 55/II/2008z dnia 30-06-2008 r.

Wielkopolski Operator Systemu Dystrybucyjnego Sp. z o.o. w Poznaniu,

Oddział - Zakład Dystrybucji Gazu Kalisz, Rozdzielnia Gazu w Ostrowie Wielkopolskim

Uzgodniono bez uwag.

Telekomunikacja Polska S.A. - Pion Sieci, Obszar w Kaliszu

Wykonać zgodnie z uzgodnieniem nr 86722/08.

ENERGA-OPERATOR S.A. Oddział w Kaliszu, Rejonowy Zakład Dystrybucji w Ostrowie Wielkopolskim

- Szczegółowy przebieg kabli należy ustalić w terenie na podstawie wykopów próbnych.
- Urządzenia nadziemne zinwentaryzować w terenie.
- Szczegółowe trasy kabli abonenckich i przyłączy kablowych uzgodnić z właścicielami.
- W pobliżu kabli wykopy prowadzić ręcznie.
- Na czas wykonania robót (w szczególności przy wykopach szerszych niż 0,6m) kabel zabezpieczyć przed obsunięciem.
- Kolizje wykonać zgodnie z obowiązującymi przepisami i normami. Kolizja po wykonaniu podlegają odbiorowi przez RZE.
- Ewentualne koszty związane z uszkodzeniem kabli zaistniałe w czasie prac oraz w terminie 1 roku od czasu montażu nowych urządzeń obciążają wykonawców prac.

„Telekomunikacja Kolejowa” Sp. z o.o., Zakład Telekomunikacji w Poznaniu

Uzgodniono bez uwag.

Ostrowski Zakład Ciepłowniczy S.A. w Ostrowie Wielkopolskim

Uzgodniono bez uwag.

Wielkopolski Zarząd Melioracji i Urządzeń Wodnych w Poznaniu Rejonowy Oddział w Ostrowie Wielkopolskim Inspektorat w Kaliszu

Uzgodniono bez uwag.

Przedłożony projekt został przez Zespół Uzgadniania Dokumentacji Projektowej uzgodniony z zachowaniem wyżej wymienionych uwag i zaleceń.

1. Znaki osnowy geodezyjnej podlegają ochronie. Przed przystąpieniem do prac budowlanych inwestor zobowiązany jest zlecić jednostce wykonawstwa geodezyjnego wytyczenie obiektu, oraz zabezpieczenie znaków przed zniszczeniem, zakryciem lub przesunięciem. Natomiast inwentaryzacja powykonawcza urządzeń podziemnych ma być sporządzona przed ich zasypaniem.
2. Ewentualne koszty związane ze wznowieniem znaków geodezyjnych ponosi wykonawca - inwestor.
3. O terminie rozpoczęcia budowy powiadomić Zespół Uzgadniania Dokumentacji Projektowej Powiatu Ostrowskiego w Ostrowie Wielkopolskim - podając nazwę firmy, której zlecono obsługę geodezyjną budowy.
4. Uzgodnienie traci ważność w przypadku gdy :

- 1) Inwestor nie zrealizował projektu w terminie 3 lat.
- 2) Decyzja o warunkach zabudowy i zagospodarowania terenu lub o pozwoleniu na budowę została zmieniona lub uchylona.
- 3) Inwestor nie uzyskał zgody na przedłużenie okresu ważności.
- 4) Dokonano zmiany miejscowego planu zagospodarowania przestrzennego.
5. W razie niezgodności realizacji sieci uzbrojenia terenu z projektem, inwestor przekazuje sprawę zespołowi w celu wydania opinii w sprawie dalszego postępowania.

Zespół Uzgadniania Dokumentacji Projektowej Powiatu Ostrowskiego w Ostrowie Wielkopolskim nie ponosi odpowiedzialności za ewentualne kolizje z urządzeniami istniejącymi w terenie, a nie wykazanymi na mapie w projekcie.

Integralną częścią opinii jest projekt sieci uzbrojenia terenu wykonany na kopii mapy zasadniczej, zawierający klauzulę uzgodnieniową oraz załącznik nr 1 do wydanej opinii.

Z up. STAROSTY

Renata Biczysko
Przewodniczący Zespołu
Uzgadniania
Dokumentacji Projektowej

STAROSTA OSTROWSKI

Al. Powstańców Wlkp. 16
63-400 Ostrów Wlkp.

ZAŁĄCZNIK NR 1

Starostwo Powiatowe w Ostrowie Wielkopolskim - Wydział Geodezji, Kartografii, Katastru, Gospodarki Nieruchomościami i Mieniem Powiatu, wnosi o umieszczenie w opisach warunków technicznych klauzuli, która jest obowiązująca dla inwestora oraz wykonawcy i stanowi, że:

1. Przed rozpoczęciem prac budowlanych projektowany obiekt musi być wytyczony w terenie przez jednostkę wykonawstwa geodezyjnego, potwierdzony wpisem do dziennika budowy (rozdział 3, od § 8 do 11 – Rozporządzenia M.G.P. i B. z dnia 21 lutego 1995 r. w sprawie rodzaju i zakresu opracowań geodezyjno – kartograficznych oraz czynności geodezyjnych obowiązujących w budownictwie ~ (Dz. U. Nr 25, poz. 133).
2. Przed zasypaniem urządzeń należy dokonać geodezyjnej inwentaryzacji powykonawczej (Rozdział 5, art. 27 ust. 3 ustawy z dnia 17 maja 1989 r. - Prawo geodezyjne i kartograficzne (Dz. U. z 2005 r. Nr 240, poz. 2027) oraz rozdział 5, art. 43 ust 3 ustawy z dnia 7 lipca 1994 r. - Prawo Budowlane ~ (Dz. U. z 2006 r. nr 156, poz. 1118 ze zmianami).
3. Podczas wykonywania robót ziemnych w bezpośrednim sąsiedztwie znaków geodezyjnych, wszelkie roboty należy prowadzić ręcznie. Wszelkie mechaniczne działania w pobliżu znaków geodezyjnych powodują niebezpieczeństwo ich naruszenia.

Punkt poligonowy podlega szczególnej ochronie pod względem nienaruszalności (art. 15 w związku z art. 2 pkt. 5 ustawy z dnia 17 maja 1989 r. - Prawo geodezyjne i kartograficzne (tekst jednolity Dz. U. Nr 240 z 2005 r., poz. 2027 ze zmianami). Kto wbrew przepisom art. 15 cytowanej ustawy niszczy, uszkadza, przemieszcza znaki geodezyjne, grawimetryczne lub magnetyczne i urządzenia zabezpieczające te znaki oraz budowle triangulacyjne, a także nie zawiadamia właściwych organów o zniszczeniu, uszkodzeniu lub przemieszczeniu znaków geodezyjnych, grawimetrycznych lub magnetycznych, urządzeń zabezpieczających te znaki oraz urządzeń triangulacyjnych – **podlega karze grzywny.**

Orzekanie następuje na podstawie przepisów o postępowaniu w sprawach o wykroczenia (art. 48 ustawy z dnia 17 maja 1989 r. - Prawo geodezyjne i kartograficzne (tekst jednolity Dz.U. Nr 240 z 2005 r., poz. 2027 ze zmianami).

Z up. STAROSTY


Renata Biczysko
Przewodniczący Zespołu
Uzgadniania
Dokumentacji Projektowej

ul. Staszica 1
63-400 Ostrów Wielkopolski

tel.: 0-62 735 51 66(67); fax.: 735 51 65
e-mail: powiatowyzarzaradrog@poczta.onet.pl

Ostrów Wielkopolski, dnia 29 października 2008 r.

PZD-6-5443/U/009/2008
Uzgodnienie Nr 009/2008



Pan
Maciej Krolek
Ul. Skorupki 24
63-400 Ostrów Wielkopolski

W nawiązaniu do pisma w sprawie uzgodnienia projektu budowy oświetlenia ulicznego ul. Ostrowskiej (dr. pow. Nr 5311P) w m. Sieroszewice, Powiatowy Zarząd Dróg w Ostrowie Wielkopolskim informuje, że uzgadnia bez uwag lokalizację ww. urządzenia.

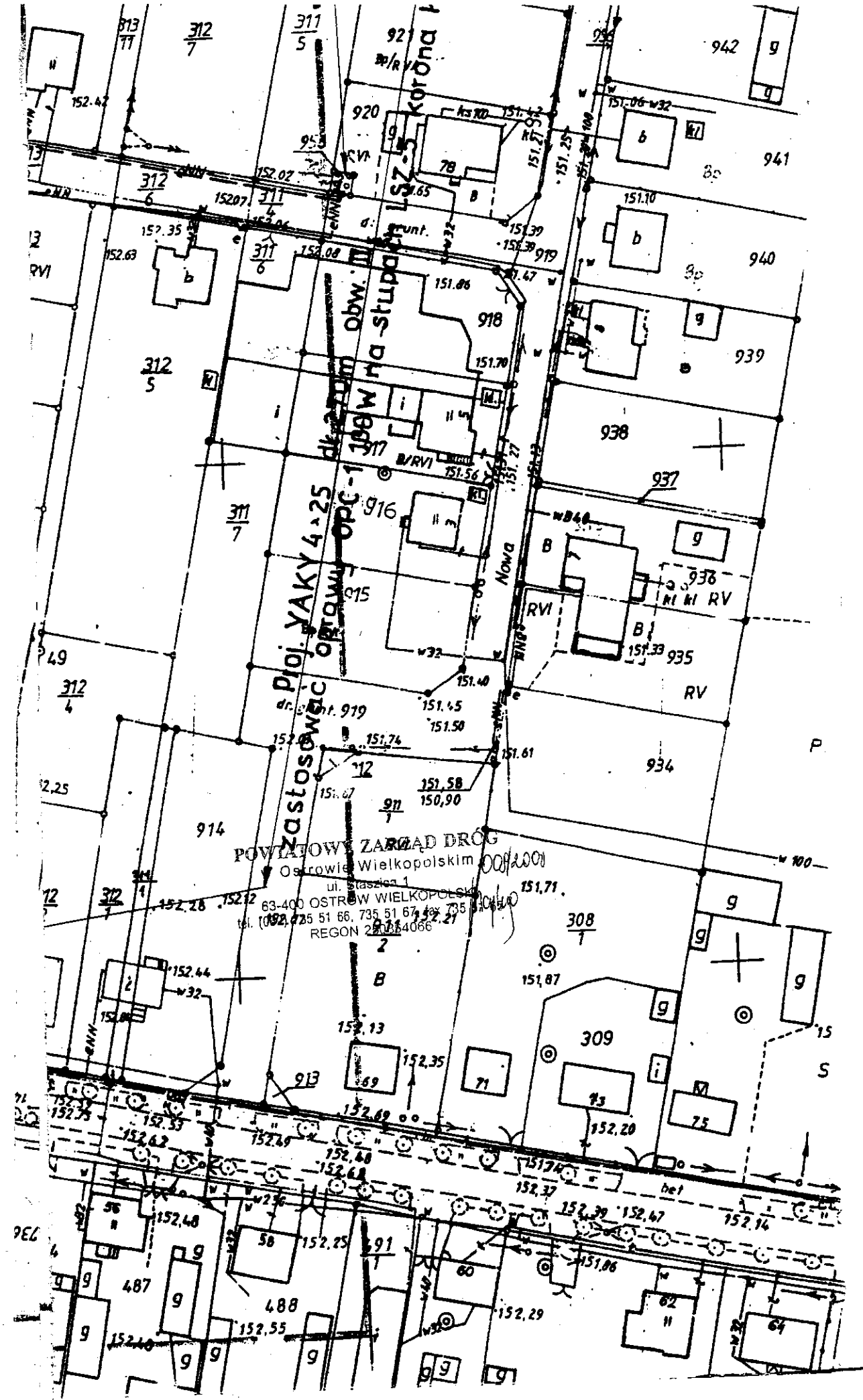
Jednocześnie informujemy, że przed przystąpieniem do budowy oświetlenia w pasie drogowym należy przedstawić do zatwierdzenia projekt zmian w organizacji ruchu na czas prowadzenia robót

DYREKTOR

mgr inż. Piotr Śniegowski

Do wiadomości:

1. Urząd Gminy
63-405 Sieroszewice



POWIATOWY ZARZĄD DRÓG
Ostrów Wielkopolski
ul. Staszica 1
63-400 OSTROW WIELKOPOLSKI
tel. (082) 725 51 66, 735 51 67, 402 27
REGON 28284066

Zastawiac
Poj. YAKY 4.25
dr. 198 W na Stupak

313 77
312 7
311 5
921
920
921
942
941
940
939
938
937
936
935
934
933
932
931
930
929
928
927
926
925
924
923
922
921
920
919
918
917
916
915
914
913
912
911
910
909
908
907
906
905
904
903
902
901
900
899
898
897
896
895
894
893
892
891
890
889
888
887
886
885
884
883
882
881
880
879
878
877
876
875
874
873
872
871
870
869
868
867
866
865
864
863
862
861
860
859
858
857
856
855
854
853
852
851
850
849
848
847
846
845
844
843
842
841
840
839
838
837
836
835
834
833
832
831
830
829
828
827
826
825
824
823
822
821
820
819
818
817
816
815
814
813
812
811
810
809
808
807
806
805
804
803
802
801
800
799
798
797
796
795
794
793
792
791
790
789
788
787
786
785
784
783
782
781
780
779
778
777
776
775
774
773
772
771
770
769
768
767
766
765
764
763
762
761
760
759
758
757
756
755
754
753
752
751
750
749
748
747
746
745
744
743
742
741
740
739
738
737
736
735
734
733
732
731
730
729
728
727
726
725
724
723
722
721
720
719
718
717
716
715
714
713
712
711
710
709
708
707
706
705
704
703
702
701
700
699
698
697
696
695
694
693
692
691
690
689
688
687
686
685
684
683
682
681
680
679
678
677
676
675
674
673
672
671
670
669
668
667
666
665
664
663
662
661
660
659
658
657
656
655
654
653
652
651
650
649
648
647
646
645
644
643
642
641
640
639
638
637
636
635
634
633
632
631
630
629
628
627
626
625
624
623
622
621
620
619
618
617
616
615
614
613
612
611
610
609
608
607
606
605
604
603
602
601
600
599
598
597
596
595
594
593
592
591
590
589
588
587
586
585
584
583
582
581
580
579
578
577
576
575
574
573
572
571
570
569
568
567
566
565
564
563
562
561
560
559
558
557
556
555
554
553
552
551
550
549
548
547
546
545
544
543
542
541
540
539
538
537
536
535
534
533
532
531
530
529
528
527
526
525
524
523
522
521
520
519
518
517
516
515
514
513
512
511
510
509
508
507
506
505
504
503
502
501
500
499
498
497
496
495
494
493
492
491
490
489
488
487
486
485
484
483
482
481
480
479
478
477
476
475
474
473
472
471
470
469
468
467
466
465
464
463
462
461
460
459
458
457
456
455
454
453
452
451
450
449
448
447
446
445
444
443
442
441
440
439
438
437
436
435
434
433
432
431
430
429
428
427
426
425
424
423
422
421
420
419
418
417
416
415
414
413
412
411
410
409
408
407
406
405
404
403
402
401
400
399
398
397
396
395
394
393
392
391
390
389
388
387
386
385
384
383
382
381
380
379
378
377
376
375
374
373
372
371
370
369
368
367
366
365
364
363
362
361
360
359
358
357
356
355
354
353
352
351
350
349
348
347
346
345
344
343
342
341
340
339
338
337
336
335
334
333
332
331
330
329
328
327
326
325
324
323
322
321
320
319
318
317
316
315
314
313
312
311
310
309
308
307
306
305
304
303
302
301
300
299
298
297
296
295
294
293
292
291
290
289
288
287
286
285
284
283
282
281
280
279
278
277
276
275
274
273
272
271
270
269
268
267
266
265
264
263
262
261
260
259
258
257
256
255
254
253
252
251
250
249
248
247
246
245
244
243
242
241
240
239
238
237
236
235
234
233
232
231
230
229
228
227
226
225
224
223
222
221
220
219
218
217
216
215
214
213
212
211
210
209
208
207
206
205
204
203
202
201
200
199
198
197
196
195
194
193
192
191
190
189
188
187
186
185
184
183
182
181
180
179
178
177
176
175
174
173
172
171
170
169
168
167
166
165
164
163
162
161
160
159
158
157
156
155
154
153
152
151
150
149
148
147
146
145
144
143
142
141
140
139
138
137
136
135
134
133
132
131
130
129
128
127
126
125
124
123
122
121
120
119
118
117
116
115
114
113
112
111
110
109
108
107
106
105
104
103
102
101
100
99
98
97
96
95
94
93
92
91
90
89
88
87
86
85
84
83
82
81
80
79
78
77
76
75
74
73
72
71
70
69
68
67
66
65
64
63
62
61
60
59
58
57
56
55
54
53
52
51
50
49
48
47
46
45
44
43
42
41
40
39
38
37
36
35
34
33
32
31
30
29
28
27
26
25
24
23
22
21
20
19
18
17
16
15
14
13
12
11
10
9
8
7
6
5
4
3
2
1
0

Nr IPR 7331 / 47 / 08

D E C Y Z J A

O LOKALIZACJI INWESTYCJI CELU PUBLICZNEGO

Na podstawie art. 50 ust. 1 i art. 51 ust. 1 pkt 2 oraz art. 54 ustawy z 27 marca 2003 roku - roku o planowaniu i zagospodarowaniu przestrzennym (Dz. U. Nr 80, poz. 717 z późniejszymi zmianami) oraz art. 104 ustawy z 14 czerwca 1960 roku - Kodeksu postępowania administracyjnego (tj: Dz. U. z 2000 roku, Nr 98, poz. 1071, z późniejszymi zmianami),

na wniosek

Macieja Krolka
zam. w Ostrowie Wlkp. przy ul. Skorupki 24

działającego w imieniu

Gminy Sieroszewice

z dnia **13.05.2008r.**

USTALAM LOKALIZACJĘ CELU PUBLICZNEGO

dla inwestycji polegającej na

budowie linii kablowej oświetlenia ulicznego
„Centrum wsi Sieroszewice”

na terenie położonym

w Sieroszewicach, gm. Sieroszewice

**dz. nr: 262/1, 266/1, 311/4, 312/6, 313/2, 314/4, 315, 316/1, 316/2, 317/2, 318, 319/4,
319/14, 869, 870, 906, 907, 908, 909/3, 910, 919, 958.**

I. Rodzaj inwestycji:

- a) rodzaj inwestycji – budowa linii kablowej oświetlenia ulicznego,
- b) rodzaj zabudowy - obiekty infrastruktury technicznej,
- c) funkcja planowanej zabudowy i zagospodarowania terenu – linia kablowa oświetlenia ulicznego.

II. Warunki i szczegółowe zasady zagospodarowania terenu oraz jego zabudowy:

1. Warunki i wymagania ochrony i kształtowania ład przestrzennego:

- a) lokalizacja linii kablowej oświetlenia ulicznego - zgodnie z dyspozycjami na załączniku graficznym nr 1,

2. Ochrona środowiska i zdrowia ludzi oraz dziedzictwa kulturowego i zabytków oraz dóbr kultury współczesnej:

- a) należy zachować istniejący stan wód gruntowych na działkach,
- b) na ewentualną wycinkę drzew należy uzyskać stosowne zezwolenie,
- c) należy bezzwłocznie zgłosić Wojewódzkiemu Konserwatorowi Zabytków oraz Wójtowi Gminy Sieroszewice wszelkie przedmioty posiadające cechy zabytku

ujawnione przy prowadzeniu prac ziemnych w trakcie budowy i jednocześnie zabezpieczyć odkryty przedmiot a także wstrzymać wszelkie roboty mogące go uszkodzić lub zniszczyć,

- d) należy chronić przed zniszczeniem znaki geodezyjne, urządzenia zabezpieczające te znaki oraz budowle triangulacyjne.

3. Obsługa w zakresie komunikacji i infrastruktury technicznej:

- a) rozwiązania ewentualnych kolizji z sieciami infrastruktury technicznej uzgodnić z zarządcami tych sieci oraz uwzględnić opinie Zespołu Uzgadniania Dokumentacji Projektowej,
b) usytuowanie linii kablowej oświetlenia ulicznego w pasie drogowym drogi gminnej - na warunkach i w uzgodnieniu z zarządcą tej drogi,
c) lokalizacja linii kablowej oświetlenia ulicznego w pasie drogowym drogi powiatowej – po uzyskaniu zezwolenia zarządcy tej drogi,

4. wymagania dotyczące ochrony interesów osób trzecich:

- a) budowa i usytuowanie linii kablowej oświetlenia ulicznego powinna być zgodna z wymaganiami określonymi w przepisach odrębnych.
b) zgodnie z art. 6 ustawy z dnia 27 kwietnia 2001 roku prawo ochrony środowiska należy podjąć działania mające na celu zapobieganie ewentualnym negatywnym oddziaływaniom na środowisko,

5. Linie rozgraniczające teren inwestycji:

Linie rozgraniczające teren inwestycji zostały wyznaczone na załączniku graficznym nr 1, stanowiącym integralną część niniejszej decyzji.

Integralną część decyzji stanowi część graficzna – załącznik nr 1 do decyzji.

UZASADNIENIE

Obszar objęty wnioskiem o wydanie decyzji o ustaleniu celu publicznego nie posiada miejscowego planu zagospodarowania przestrzennego. Zgodnie z obowiązującymi przepisami dokonano analizy warunków i zasad zabudowy i zagospodarowania terenu, wynikających z przepisów odrębnych oraz stanu faktycznego i prawnego terenu, na którym przewiduje się inwestycję.

W trakcie prowadzonej procedury administracyjnej uzyskano niezbędne uzgodnienia.

POUCZENIE


Decyzja o warunkach zabudowy nie rodzi praw do terenu oraz nie narusza prawa własności i uprawnień osób trzecich.

Wójt Gminy Sieroszewice stwierdzi wygaśnięcie niniejszej decyzji jeżeli inny wnioskodawca uzyska pozwolenie na budowę lub dla terenu tego zostanie uchwalony plan miejscowy, którego ustalenia są inne niż w wydanej decyzji.

Od niniejszej decyzji służy stronom odwołanie do Samorządowego Kolegium Odwoławczego w Kaliszu, ul. Częstochowska 12 za pośrednictwem organu wydającego niniejszą decyzję w terminie 14 dni od dnia jej otrzymania.

Odwołanie od decyzji o ustaleniu lokalizacji inwestycji powinno zawierać zarzuty odnoszące się do decyzji, określać istotę i zakres żądania będącego przedmiotem odwołania oraz wskazywać dowody uzasadniające to żądanie.

Z up. WÓJTA GMINY


Jacek Sza
Kierownik Referatu Inwestycji
Gospodarki Przestrzennej,
Promocji i Bzwa

Otrzymują:

- 1) Gmina Sieroszewice
- 2) a/a.

Do wiadomości:

1. Ostrowska Spółdzielnia Mieszkaniowa
63-400 Ostrów Wlkp, ul. Wrocławska,
2. Powiatowy Zarząd Dróg w Ostrowie Wlkp.
63-400 Ostrów Wlkp., ul. Staszica 1,
3. Starosta Powiatu Ostrowskiego
63-400 Ostrów Wlkp., Al.Powstańców Wlkp.

URZĄD GMINY
63-405 SIEROSZEWICE
05 4 8 2 5 9
powiat ostrowski
woj. wielkopolskie
tel. 7-996-078; 7-996-089; tel./fax 7-996-458

3. OPIS TECHNICZNY :

3.1. Przedmiot projektu :

Przedmiotem projektu jest budowa obwodów linii kablowej oświetlenia ulicznego „**Centrum wsi Sieroszewice**” ze stacji transformatorowej nr 22925 w rejonie ulic Strażackiej, Sportowej, Ostrowskiej w Sieroszewicach.

3.2. Podstawa opracowania

- zlecenie inwestora Umowa nr WR 28/08 ;
- techniczne warunki budowy EOŚ 55/II/2008
- wizja lokalna;
- obowiązujące przepisy, normy i zarządzenia .

3.3. Zakres projektu :

Zgodnie z warunkami technicznymi EOŚ 55/II/2008 z dnia 30.VI.2008r wydanymi przez Oświetlenie Uliczne i drogowe sp. z o.o. aby dokonać budowy obwodów linii kablowej oświetlenia ulicznego „**Centrum wsi Sieroszewice**” ze stacji transformatorowej nr 22925 w rejonie ulic Strażackiej, Sportowej, Ostrowskiej w Sieroszewicach:

- od stacji transformatorowej nr 22925 należy pobudować trzy obwody linii kablowej oświetlenia ulicznego „**Centrum wsi Sieroszewice**” ze stacji transformatorowej nr 22925 w rejonie ulic Strażackiej, Sportowej, Ostrowskiej w Sieroszewicach przewodami kablami typu YAKY 4x25mm²
 - projektowany obwód I zasilający ulicę Strażacką i Szkolną oraz drogę łączącą ulicę Sportową z ulicą Strażacką należy wykonać kablem typu YAKY 4 x 20 mm²
1. na ulicy Strażackiej należy zastosować oprawy firmy ROSA typu OPC – 1 i źródła S – 100W , klosz Auris z daszkiem malowanym natomiast latarnie typu LSZ 5 o wysokości 5m firmy ELMONTER.

2. na ulicy Szkolnej i drodze łączącej ulicę Sportową z ulicą Strażacką należy zastosować oprawy firmy ROSA typu OPC – 1 i źródła S – 70W , klosz Auris z daszkiem malowanym natomiast latarnie typu LSZ 5 o wysokości 5m firmy ELMONTER
- projektowany obwód II zasilający ulicę Ostrowską oraz ulicę Sportową należy wykonać kablem typu YAKY 4 x 20 mm²
 1. na ulicy Sportowej należy zastosować oprawy firmy ROSA typu OPC – 1 i źródła S – 100W , klosz Auris z daszkiem malowanym natomiast latarnie typu LSZ 5 o wysokości 5m firmy ELMONTER.
 2. ulicy Ostrowskiej należy zastosować oprawy firmy ROSA typu OPC – 1 i źródła S – 70W , klosz Auris z daszkiem malowanym natomiast latarnie typu LSZ 5 o wysokości 5m firmy ELMONTER
 - projektowany obwód III zasilający park między ulicę Strażacką i Sportową należy wykonać kablem typu YAKY 4 x 20 mm²
 1. w parku „**Centrum wsi Sieroszewice**” należy zastosować oprawy firmy ROSA typu OPC – 1 i źródła S – 70W , klosz Auris z daszkiem malowanym na koronach KS 03 natomiast latarnie typu LSZ 5 o wysokości 4,5m firmy ELMONTER.
 - aby móc wyprowadzić obwody kablowe oświetlenia ulicznego ze stacji 22925 należy zamontować szafkę stacyjną typu S0tw-3 v.1
- Na odcinku budowanej linii kablowej oświetlenia ulicznego nn postawić projektowane słupy typu LSZ5 i LSZ4,5 zgodnie z załączonym planem
 - Dokonać inwentaryzacji geodezyjnej linii kablowej oświetlenia ulicznego

Budowa obwodów linii kablowej oświetlenia ulicznego „Centrum wsi Sieroszewice” ze stacji transformatorowej nr 22925 w rejonie ulic Strazackiej, Sportowej, Ostrowskiej w Sieroszewicach.

3.4. Ochrona do porażień:

Sieć będzie pracować jako TN-C.

3.5. Uwagi końcowe:

Całość prac wykonać zgodnie z PBUE oraz aktualnymi normami elektrycznymi.

Opracował :

mgr inż. MACIEJ KROLEK
upr. projektant instal. elektr. w bud.
upr. kierownik bud. w zakresie sieci
i instal. elektr. UAN 7342 90/93
ul. Skorupki 24/4, tel. 7357614, 695478005
63-400 Osirów Wielkopolski


mgr inż. Maciej Krolek