

OZNACZENIA DOTYCZĄCE ZMIANY MIEJSCOWEGO PLANU OGÓLNEGO GMINY SIEROSZEWICE

MN/98	- TERENY ZABUDOWY MIESZKANIOWEJ JEDNORODZINNEJ
MN.UR/98	- TERENY ZABUDOWY MIESZKANIOWEJ JEDNORODZINNEJ I USŁUG RZEMIOSŁA
UR/98	- TERENY USŁUG RZEMIOSŁA
RPR/98	- TERENY OŚRODKÓW PRZETWÓRSTWA ROLNO-SPOŻYWCZEGO
UR.RPR/98	- TERENY USŁUG RZEMIOSŁA I OŚRODKÓW PRZETWÓRSTWA ROLNO-SPOŻYWCZEGO
RPO. RPR.UR/98	- TERENY OŚRODKÓW PRODUKCJI, PRZETWÓRSTWA ROLNO-SPOŻYWCZEGO I USŁUG RZEMIOSŁA
RL/98	- TERENY DOLESIEŃ
WZ.RL/98	- TERENY ZAOPATRZENIA W WODĘ I DOLESIEŃ
UT/98	- TERENY USŁUG TURYSTYKI
TD/98	- TEREN DROGI DOJAZDOWEJ
NO/98	- TERENY OCZYSZCZALNI ŚCIEKÓW
EE/98	- LINIA ELEKTROENERGETYCZNA 400 kV

ZMIANA MIEJSCOWEGO PLANU OGÓLNEGO ZAGOSPODAROWANIA PRZESTRZENNEGO GMINY SIEROSZEWICE ZATWIERDZONA UCHWAŁĄ NR XXX/160/98..... Z DNIA 18.czerwca 1998r...... OGŁOSZONĄ W DZIENNIKU URZĘDOWYM WOJEWÓDZTWA KALISKIEGO NR26 poz. 256..... Z DNIA29. 10. 1998r......

Autor :

M. Kędzia

mgr Magdalena Kędzia
PROJEKTANT
miejscowych planów
zagospodarowania przestrzennego
nr upr. 1449/94

RADA GMINY
63-405 Sieroszewice
woj. kaliskie

PRZEWODNICZĄCA
Rady Gminy
Anna
Anna Paula

OZNACZENIA POZOSTALE

GRANICE GMINY
 GRANICE WSI
 GRANICE SANITARNYCH STREZÓW OCHRONNYCH
 WOKÓŁ OBIEKTÓW NIEZABIEGNIĘTYCH DLA OTOCZENIA
 GRANICE STREZÓW OCHRONNYCH WOKÓŁ
 OBIEKTÓW OCHRONIONEGO
 GRANICE TERENÓW WYMAGAJĄCYCH OBRACOWANIA
 PLANÓ SZCZEGÓLOWEGO LUB REALIZACYJNEGO
 ORAZ UZGODNIEN Z ZAKŁADEM ENERGETYCZNYM
 REJONEM DZIAŁALNOŚCI (PROJEKTOWANA GRANICA CHRONIONEGO KRAJOBRAZU
 LINIE ROZGRANICZAJĄCE TERENY O RÓŻNYM SPOSOBIE
 UŻYTKOWANIA SĄSIĘDZKIE OKREŚLONE
 LINIE ROZGRANICZAJĄCE TERENY O RÓŻNYM SPOSOBIE
 UŻYTKOWANIA I ORIENTACYJNE

PRZEMYSŁU
 TERENY POWIERZCHNIOWEJ EKSPLOATACJI
 TERENY SZLACHTY
 TERENY BUDOWNICTWA
 TERENY OSOBKÓW PRZETWORSTWA ROŚLINO-SPOŻYWCZEGO
 TERENY OSRODKÓW PRODUKCJI GOSPODARKI
 POLOWEJ, OGRODNICZEJ I ZWIERZECZEJ
 TERENY URZĄDZEŃ OBSŁUGI GOSPODARKI
 POLOWEJ, OGRODNICZEJ I ZWIERZECZEJ
 TERENY UPRAW (POLOWYCH)
 TERENY UPRAW OGRODNICZYCH Z DODOSZCZENIEM ZABUD
 TERENY ŁĄK I PASTWISK
 TERENY URZĄDZEŃ OBSŁUGI GOSPODARKI LEŚNEJ
 TERENY LASÓW
 TERENY DOLESIEN

TERENY MIESZKALNICTWA RODZINNEGO
 MIASTECZKOWEJ INTENSYWNOŚCI ZABUDOWY
 TERENY MIESZKALNICTWA BUDOWANEGO
 MIASTECZKOWEJ INTENSYWNOŚCI ZABUDOWY
 TERENY MIESZKALNICTWA BUDOWANEGO
 TERENY MIESZKALNICTWA BUDOWANEGO

TERENY ADMINISTRACJI I USŁUG Z ZIELENIA TOWARZYSZĄCA
 TERENY USŁUG PODSTAWOWYCH
 TERENY USŁUG OSWIATY
 TERENY USŁUG KULTURY
 TERENY USŁUG ZDROWIA I OPLECEŃ SPOŁECZNEJ
 TERENY USŁUG HANDLU
 TERENY USŁUG GASTRONOMII
 TERENY USŁUG RZEMIOSŁA
 TERENY USŁUG ŁĄCZNOŚCI
 TERENY USŁUG SPORTU
 TERENY USŁUG TURYSTYKI
 TERENY USŁUG TURYSTYKI LETNISKOWEJ
 TERENY USŁUG INNYCH
 TERENY ADMINISTRACJI

TERENY PARKÓW I ZIELEŃCÓW
 TERENY CMENTARZY CZYNYCH
 TERENY CMENTARZY ZAMKNIĘTYCH

TERENY KOLEJOWE
 LINIA KOLEJOWA
 TERENY URZĄDZEŃ KOMUNIKACJI SAMOCHODOWEJ
 DROGA KRAJOWA REGIONALNA
 DROGI WOJEWODZKIE (WAŻNIEJSZE)
 DROGI GMINNE (WAŻNIEJSZE)
 WARIANTY PRZEBIEGU PROJ. DROGI EKSPRESOWEJ
 DROGI DOJAZDOWE

TERENY WÓD OTWARTYCH
 TERENY URZĄDZEŃ ZAOPATRZENIA W WODE
 TERENY URZĄDZEŃ DO OBPROWADZANIA
 WODY
 TERENY URZĄDZEŃ USUWANIA
 PRZEROBKI NIECZYSTOŚCI

TERENY URZĄDZEŃ ELEKTROENERGETYCZNYCH
 LINIE NAPŹNIENIE 110 kV (PROJEKTOWANE)
 ZE STREFA UCIAZLIWOSCI DLA OTOCZENIA

RADA GMINY
 43-405 Sieroszewice
 woj. kaliskie
PRZEWODNICZĄCA
 Rady Gminy
Irena Pała
 Kaliszkowice Parcele

OBZAR WYSTEROWANIA ZBIORNIKOW WOD PODZIEMNYCH
W PIETRZE CZWARTORZEDOWYM
GRANICA STREFY OCHRONY SANITARNEJ POSREDNIEJ
ZAOSTRZONYCH RYGORACH

GRODZISKO WZESNOSPREDNIOWIECZNE
ALEJE ZABYTKOWE

PROJEKOWANA GRANICA FUNKCJONALNA
OBZARU PROJ ZBIORNIKOW
PROJ KANAL PRZERZUTOWY WODY

PROJ I KL CZYSTOSCI WOD
PROJ II KL CZYSTOSCI WOD

STREFA OCHRONY KONSERWATORSKIEJ -
WAZNIEJSZE ZABYTKI ARCHITEKTURY
ZESPOLY PALACOWO-PARKOWE

POMNIK PRZYRODY

REZERWATY PRZYRODY WRAZ Z OTULINA

REZERWA TERENU

OBZAR EKSPLORACJI ARCHEOLOGICZNEJ

RADA GMINY
6-405 Sieroszewice
woj. kaliskie

PRZEWODNICZACA
Rady Gminy
Irena Paula
Irena Paula

RADA GMINY
63-405 Sieroszewice

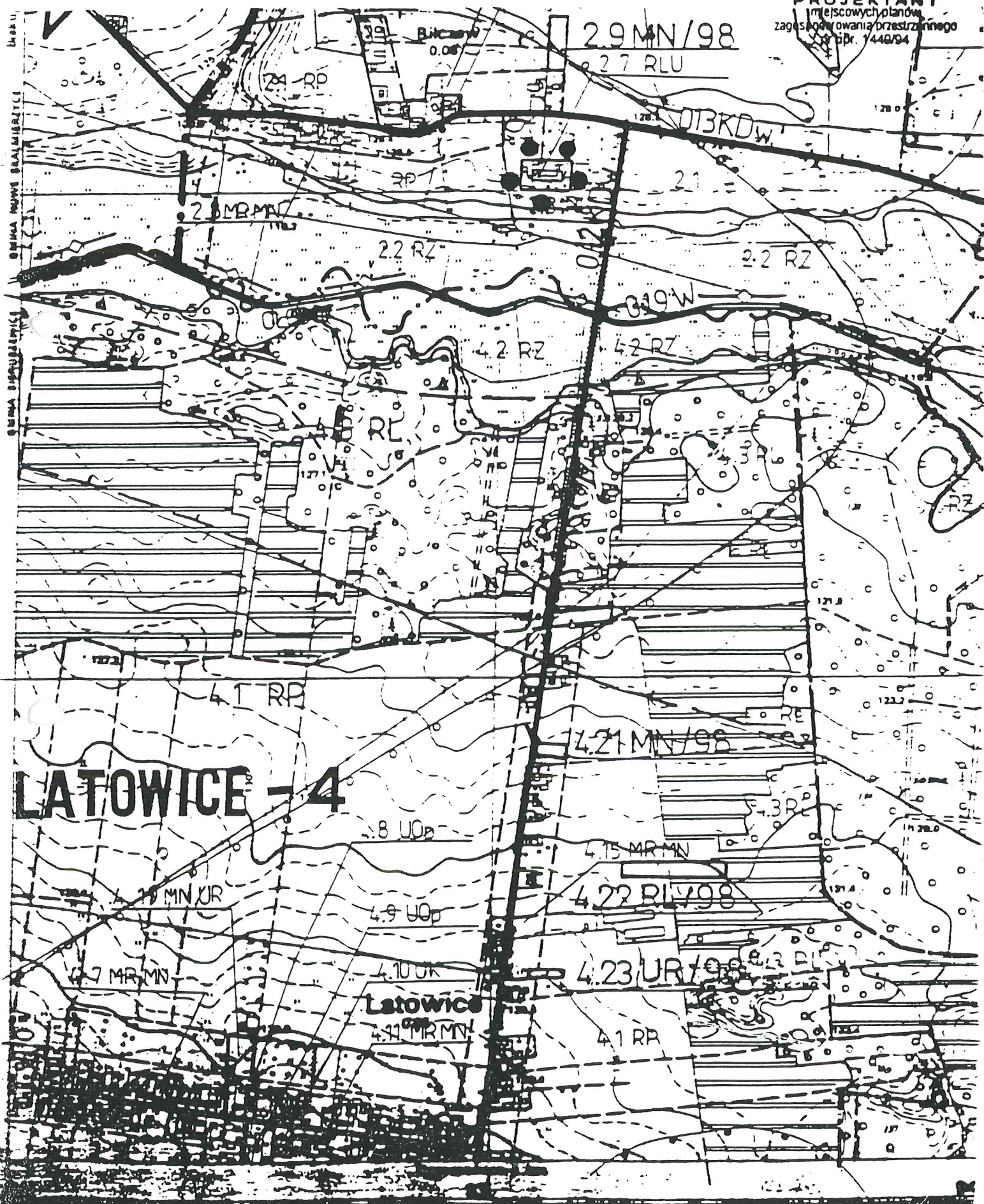
Załącznik Nr 1/98 do Uchwały Nr XXX/166/98
Rady Gminy Sieroszewice z dnia 18.06.98

woj. kaliskie

PRZEWODNICZĄCA
Rady Gminy

**ZMIANA MIEJSCOWEGO PLANU OGÓLNEGO ZAGOSPODAROWANIA
PRZESTRZENNEGO GMINY SIEROSZEWICE
WSIE: BILCZEW, LATOWICE skala 1: 10000**

Irena Paula
mgr Magdalena Kędzia
PROJEKTANT
miejscowych planów
zagospodarowania/przestrzennego
dla opr. 1440/94



Uchwała
GMINA NOWE BRALMIERZEWICE
GMINA SIEROSZEWICE

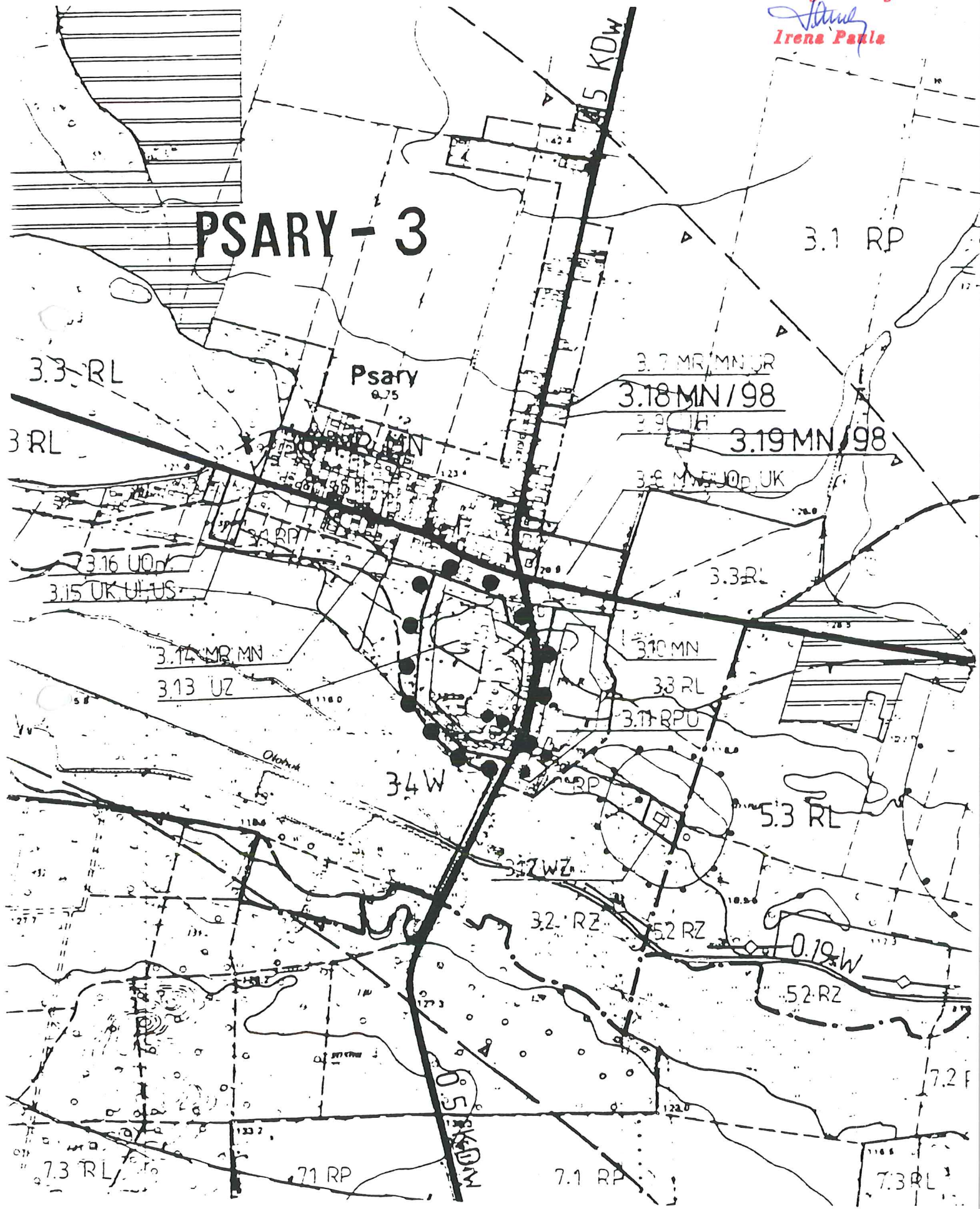
**ZMIANA MIEJSCOWEGO PLANU OGÓLNEGO ZAGOSPODAROWANIA
PRZESTRZENNEGO GMINY SIEROSZEWICE**

WIEŚ PSARY skala 1: 10000

PRZEWODNICZĄCA

Rady Gminy

Irena Pańka
Irena Pańka

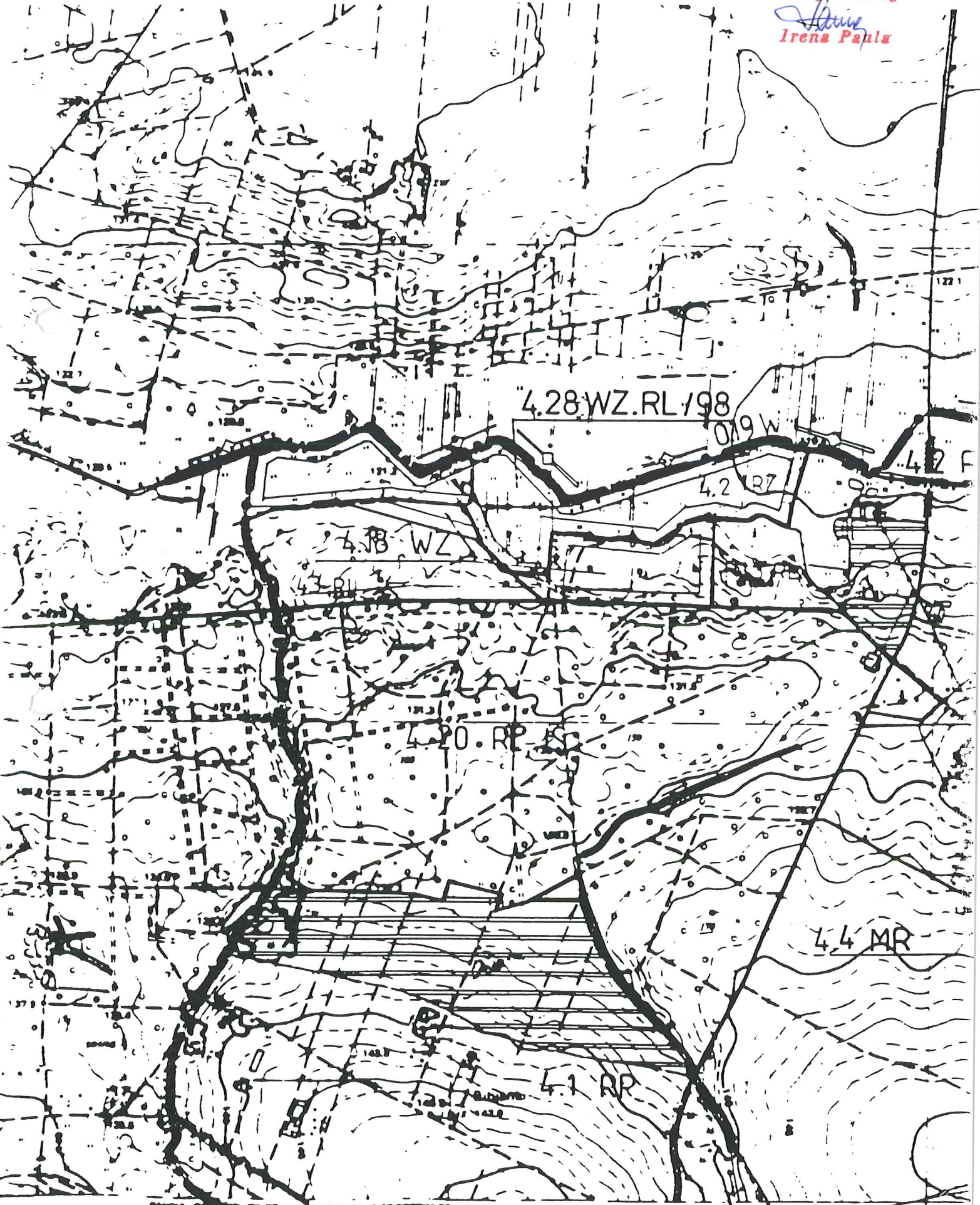


woj. kaliskie

**ZMIANA MIEJSCOWEGO PLANU OGÓLNEGO ZAGOSPODAROWANIA
PRZESTRZENNEGO GMINY SIEROSZEWICE
WIEŚ LATOWICE skala 1: 10000**

**PRZEWODNICZĄCA
Rady Gminy**

Irena Pauls
Irena Pauls

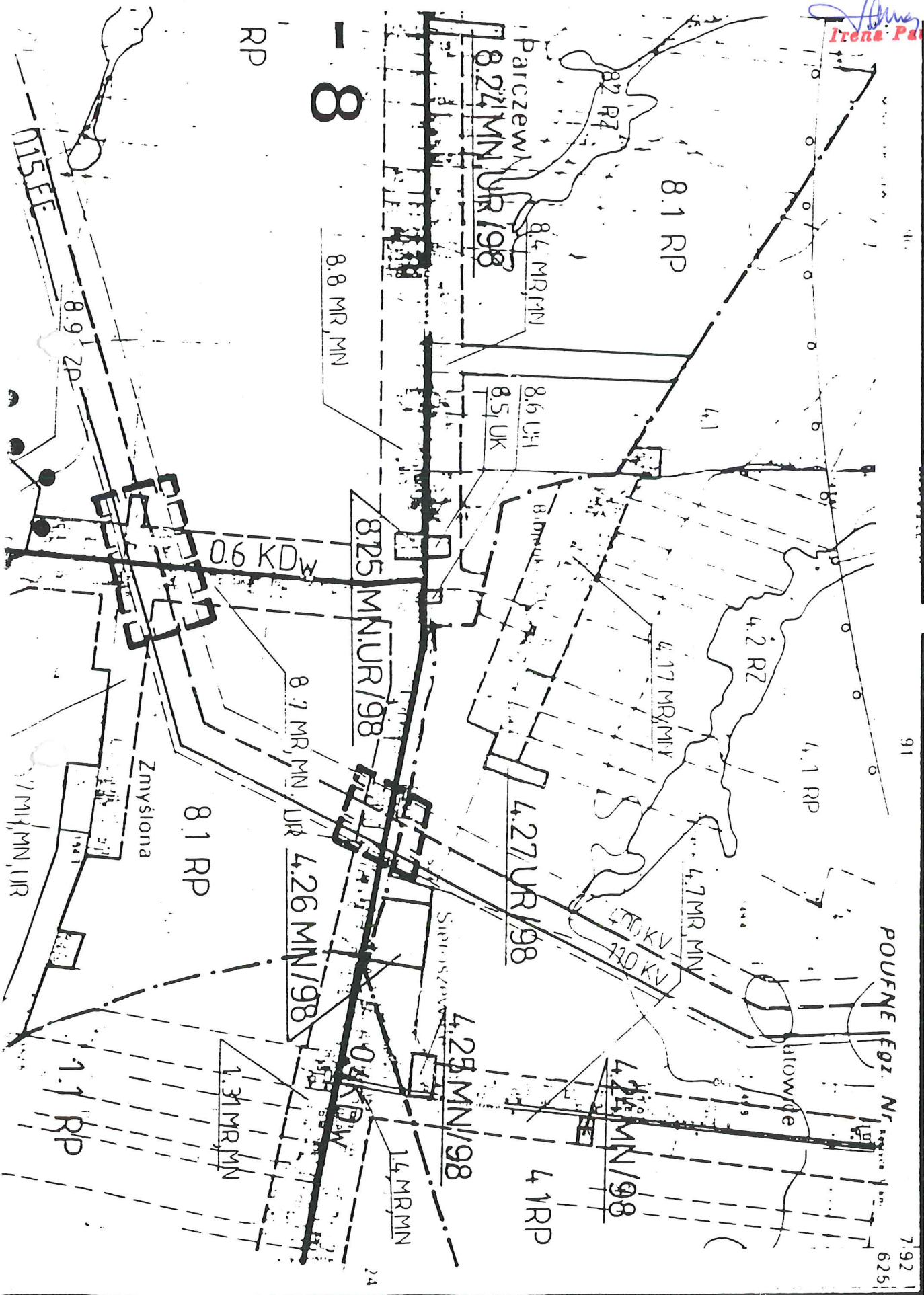


ZMIANA MIEJSCOWEGO PLANU OGÓLNEGO ZAGOSPODAROWANIA
PRZESTRZENNEGO GMINY SIEROSZEWICE

WIEŚ LATOWICE, PARCZEW skala 1: 10000

PRZEWODNICZĄCA
Rady Gminy

Irena Pała
Irena Pała



MAPA TOPOGRAFICZNA

POWIELANIE BEZ ZGODY WYDAWCY WZBRONIOMI

7.92
625

woj. kaliskie

**ZMIANA MIEJSCOWEGO PLANU OGÓLNEGO ZAGOSPODAROWANIA
PRZESTRZENNEGO GMINY SIEROSZEWICE
WIEŚ SŁAWIN skala 1: 10000**

PRZEWOZIŁ
Rady Gminy
Irana Paula



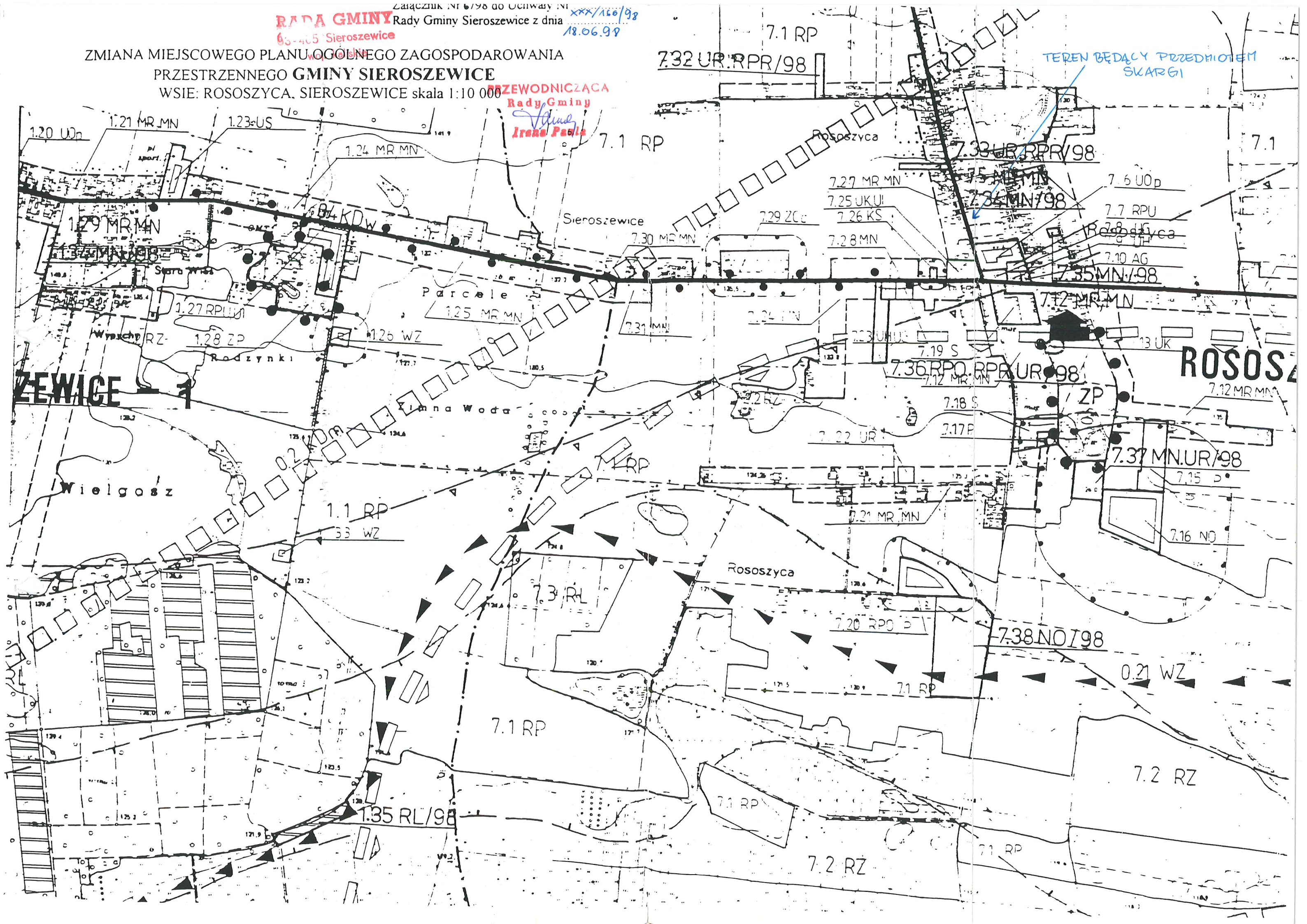
SŁAWIN - 5

0 1 km

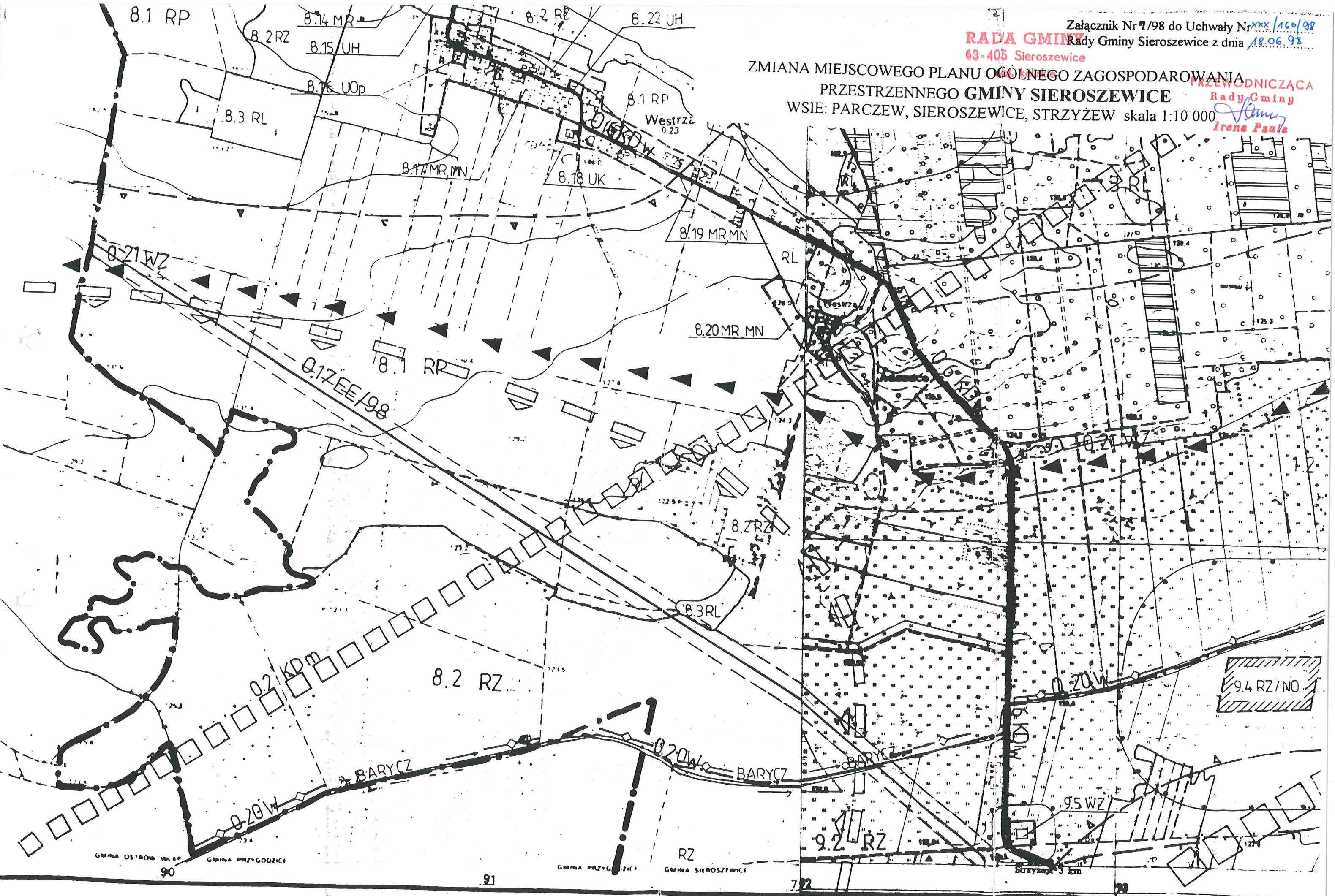
ZMIANA MIEJSCOWEGO PLANU OGÓLNEGO ZAGOSPODAROWANIA
PRZESTRZENNEGO **GMINY SIEROSZEWICE**
WSIE: ROSOSZYCA, SIEROSZEWICE skala 1:10 000

WZEWODNICZĄCA
Rady Gminy
Irena Pasia

TEREN BĘDĄCY PRZEDMIOTEM
SKARGI



**ZMIANA MIEJSCOWEGO PLANU OGÓLNEGO ZAGOSPODAROWANIA
PRZESTRZENNEGO GMINY SIEROSZEWICE
WSIE: PARCZEW, SIEROSZEWICE, STRZYŻEW skala 1:10 000**
PRZEWODNICZĄCA
Rady Gminy
Irena Paula



GMINA OSTROW WIEŚ
GMINA PRZYGDZIC

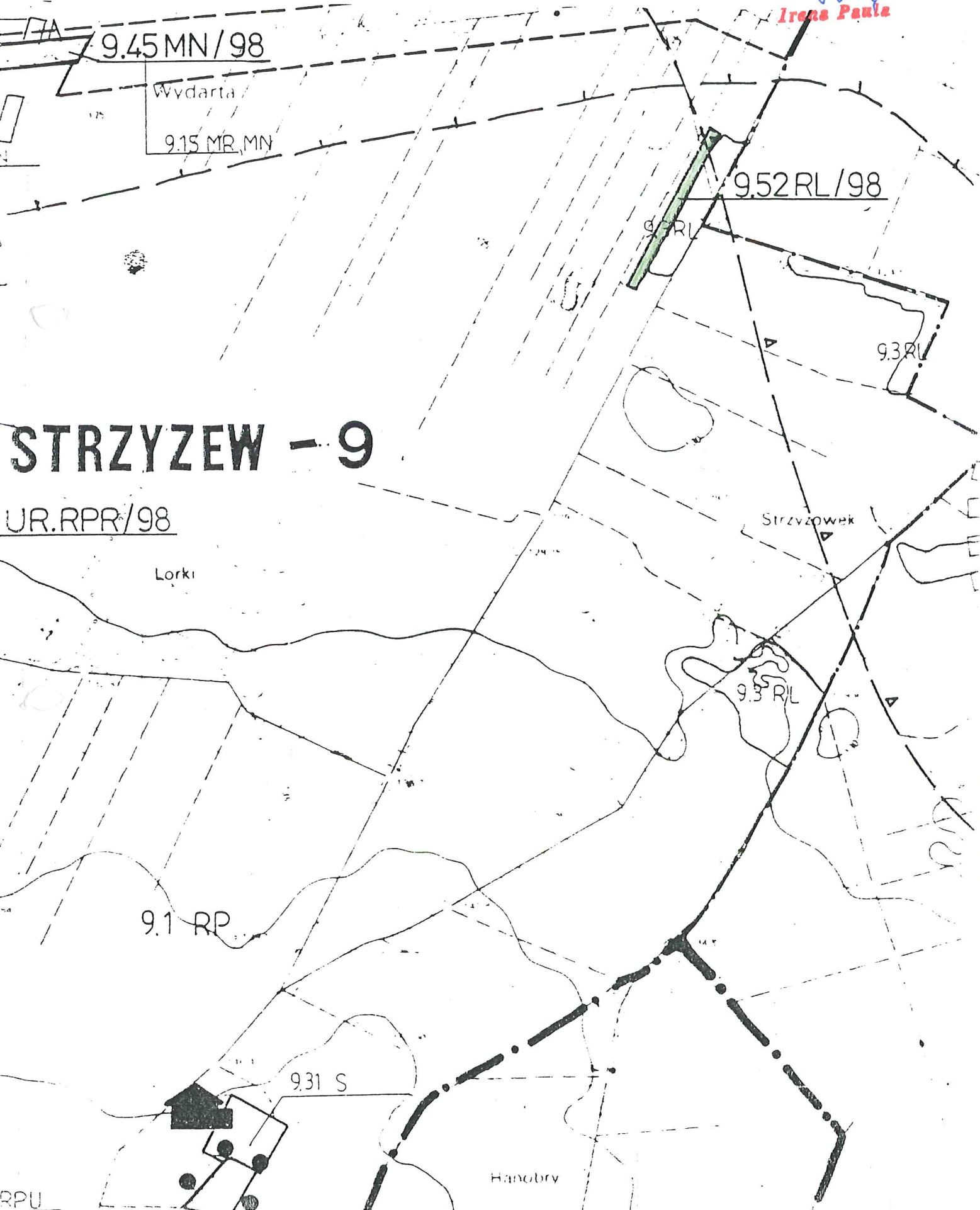
GMINA PRZYGDZIC
GMINA SIEROSZEWICE

Strzyżew 3 km

1	2	3

ZMIANA MIEJSCOWEGO PLANU OGÓLNEGO ZAGOSPODAROWANIA
PRZESTRZENNEGO **GMINY SIEROSZEWICE**
WIEŚ STRYZEW skala 1: 10000

PRZEWODNICZĄCA
Rady Gminy
Irena Paula



9.45 MN/98

Wydarta
9.15 MR, MN

9.52 RL/98

9.3 RL

STRYZEW - 9

UR.RPR/98

Lorki

Strzyzówek

9.3 RL

9.1 RP

9.31 S

Handbry

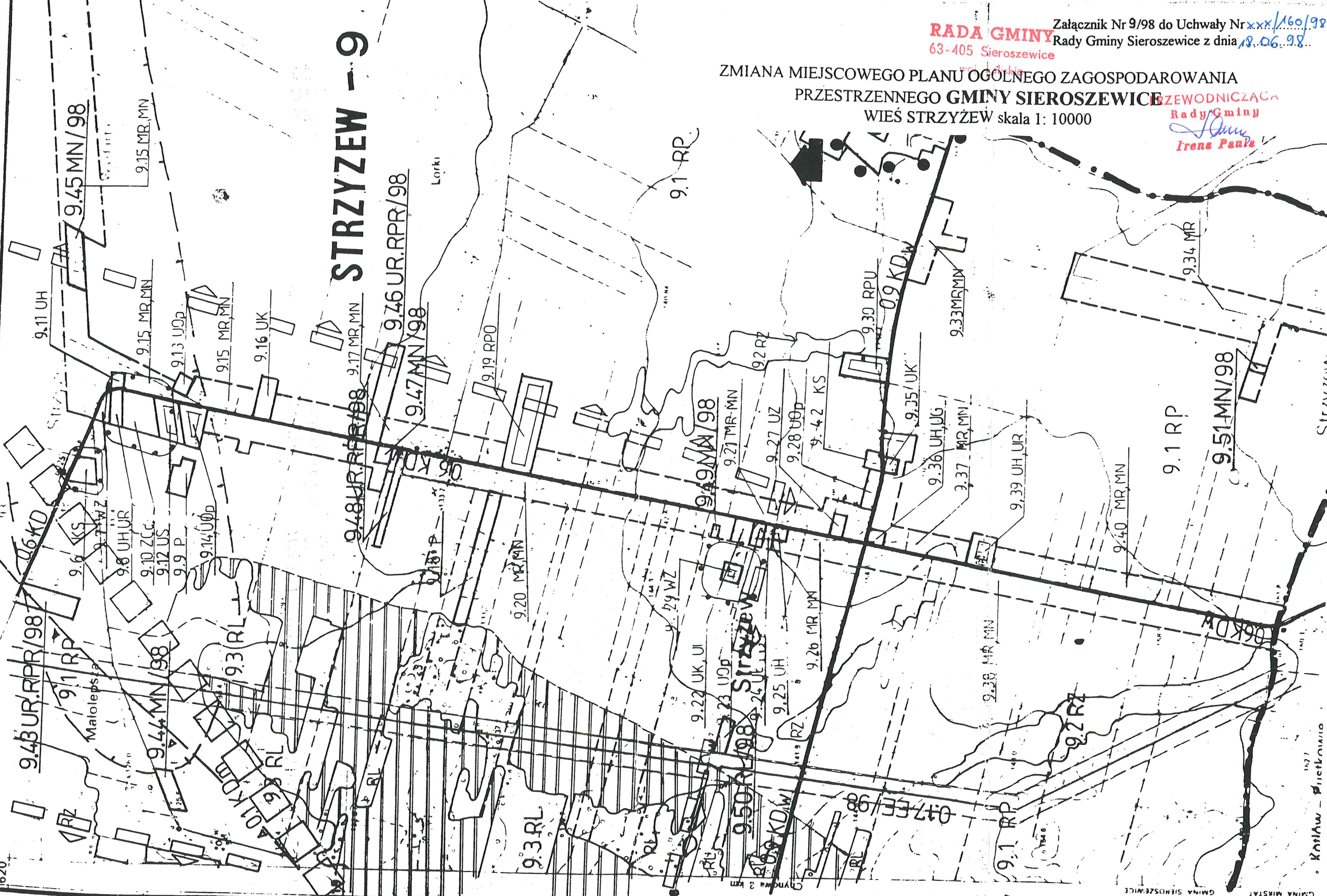
RPU

STRZYŻEW - 9

Załącznik Nr 9/98 do Uchwały Nr xxx/160/98
RADA GMINY Rady Gminy Sieroszewice z dnia 18.06.98
63-405 Sieroszewice

ZMIANA MIEJSCOWEGO PLANU OGÓLNEGO ZAGOSPODAROWANIA
PRZESTRZENNEGO GMINY SIEROSZEWICE
WIEŚ STRZYŻEW skala 1: 10000

BEZWODNICZKA
Rady Gminy
Irena Paula

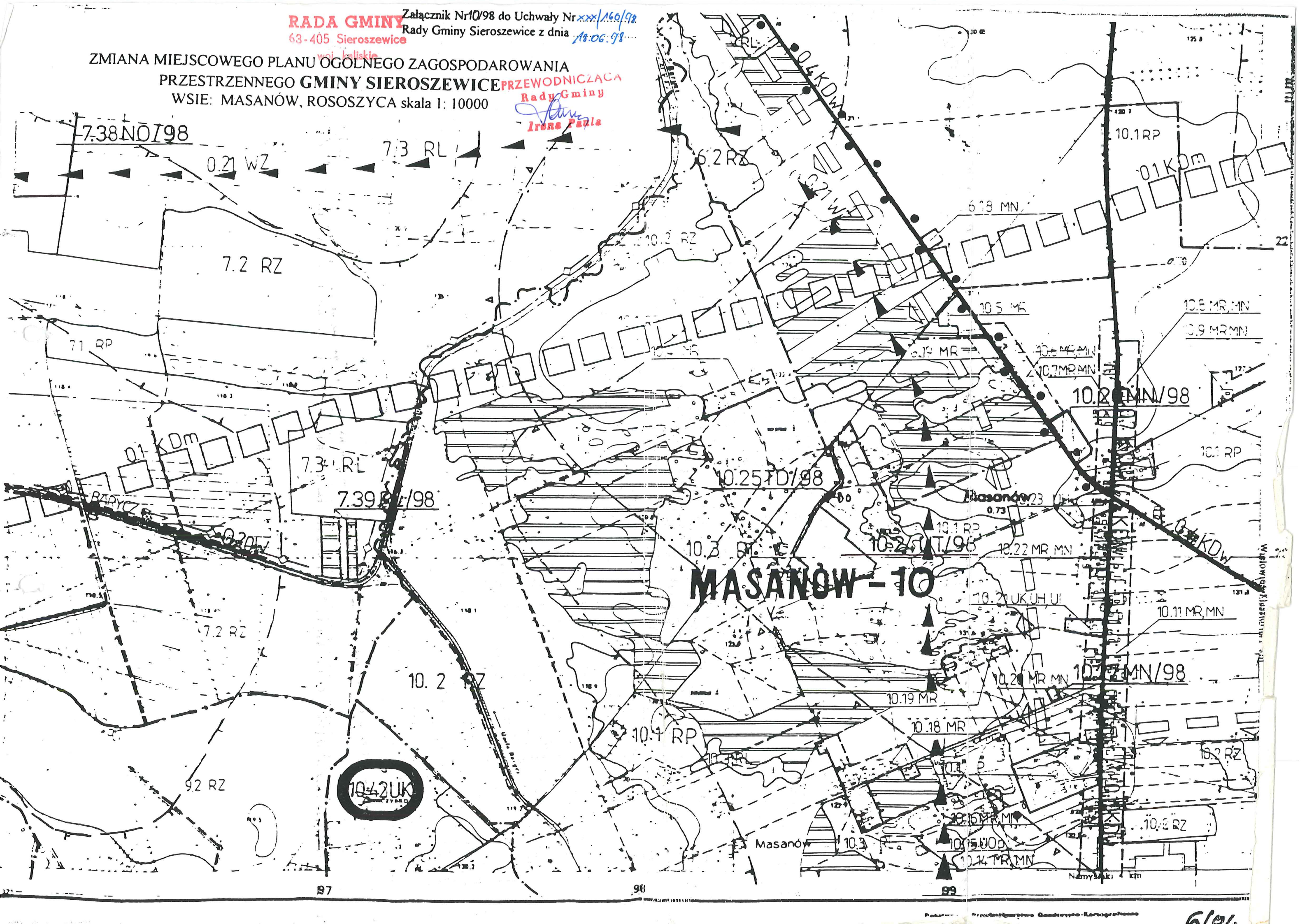


RADA GMINY
63-405 Sieroszewice

Załącznik Nr 10/98 do Uchwały Nr xxx/160/98
Rady Gminy Sieroszewice z dnia 18.06.98

**ZMIANA MIEJSCOWEGO PLANU OGÓLNEGO ZAGOSPODAROWANIA
PRZESTRZENNEGO GMINY SIEROSZEWICE PRZEWODNICZĄCA
WSIE: MASANÓW, ROSOSZYCA skala 1: 10000**

Irena Pała
Rada Gminy



MASANÓW-10

1042UK

Namysłuki 4 km

6/98

woj. kaliskie

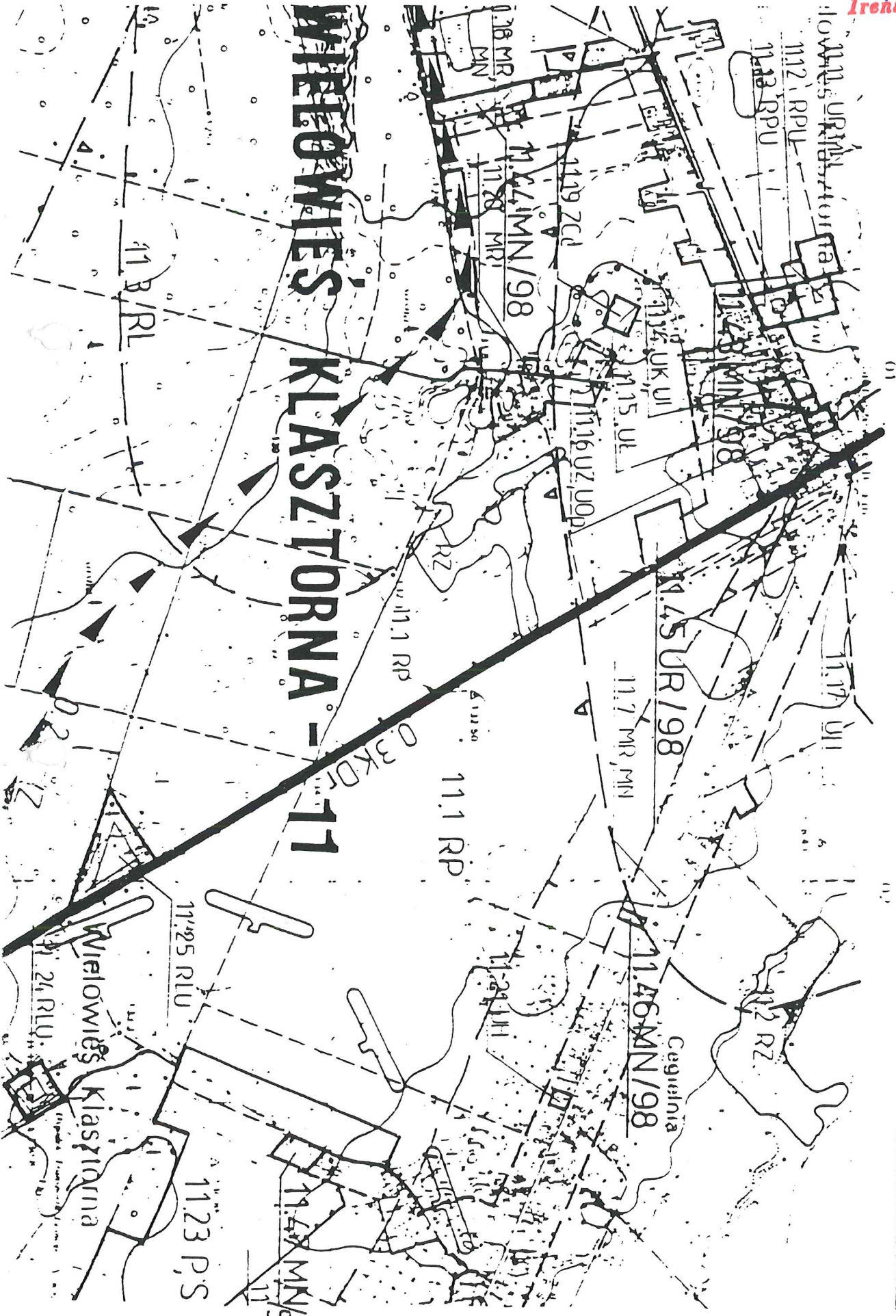
ZMIANA MIEJSCOWEGO PLANU OGÓLNEGO ZAGOSPODAROWANIA
PRZESTRZENNEGO GMINY SIEROSZEWICE

PRZEWODNICZĄCA

Rady Gminy

WSIE: WIELOWIEŚ skala 1:10 000

Irena Paula
Irena Paula



POUFNE Egz 13.9

Z

13.1 RP

13.12 UK

13.11 MR MN

14.1 RP

BIERNACICE-14

13.19 RL/98

13.17 UR/98

13.18 MN/98

14.4 MN

14.5 UH

14.6 UK

14.7 MN

14.8 MR MN

14.11 MN/98

14.12 MN/98

14.2 RZ

14.9 RZ/98

ZIEMNYCH

WIEJ

Grabów Wójtostwo

Nowy Dwór

Błady

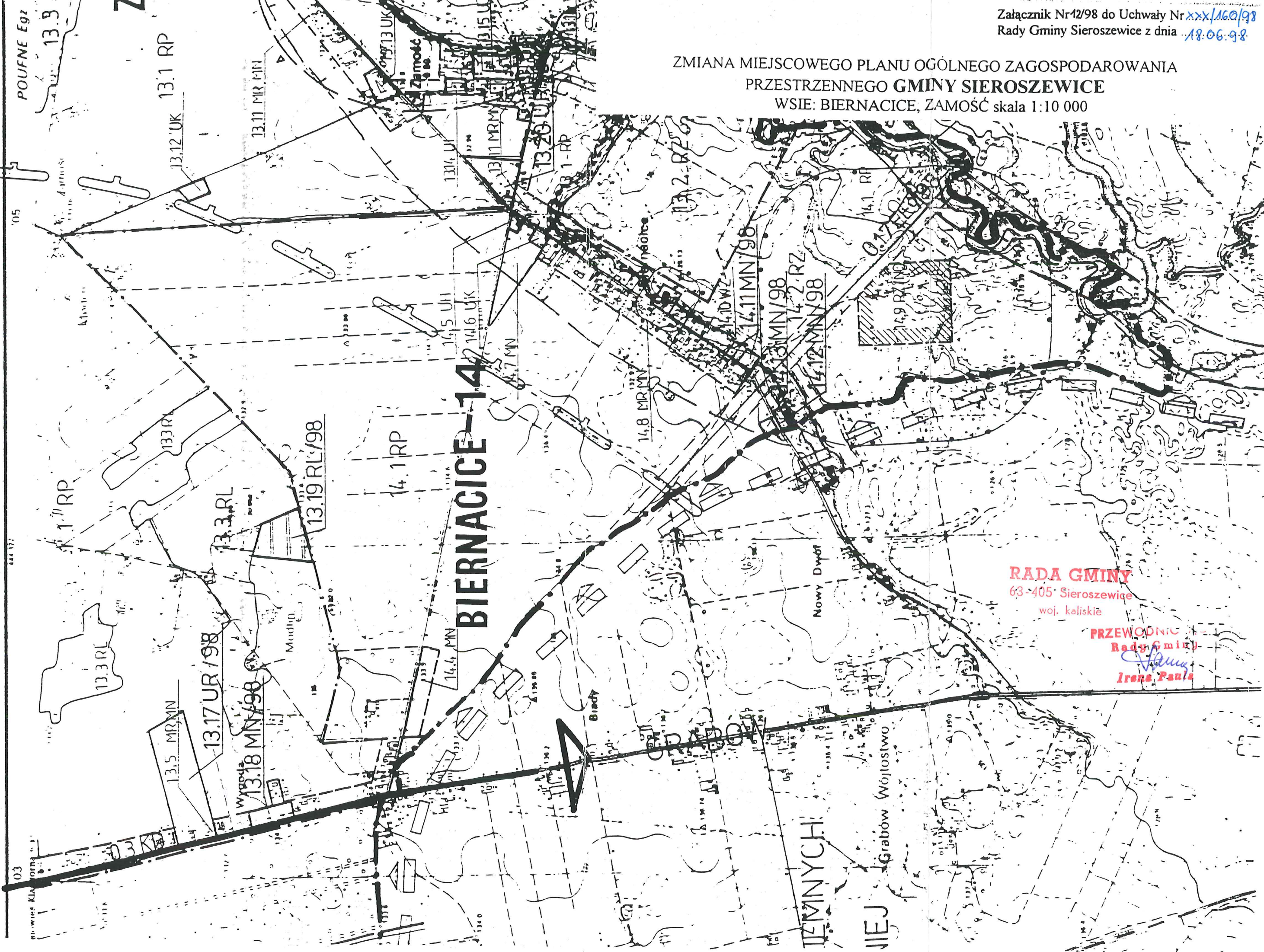
Modlip

Zamość

ZMIANA MIEJSCOWEGO PLANU OGÓLNEGO ZAGOSPODAROWANIA PRZESTRZENNEGO GMINY SIERSZEWICE WSIE: BIERNACICE, ZAMOŚĆ skala 1:10 000

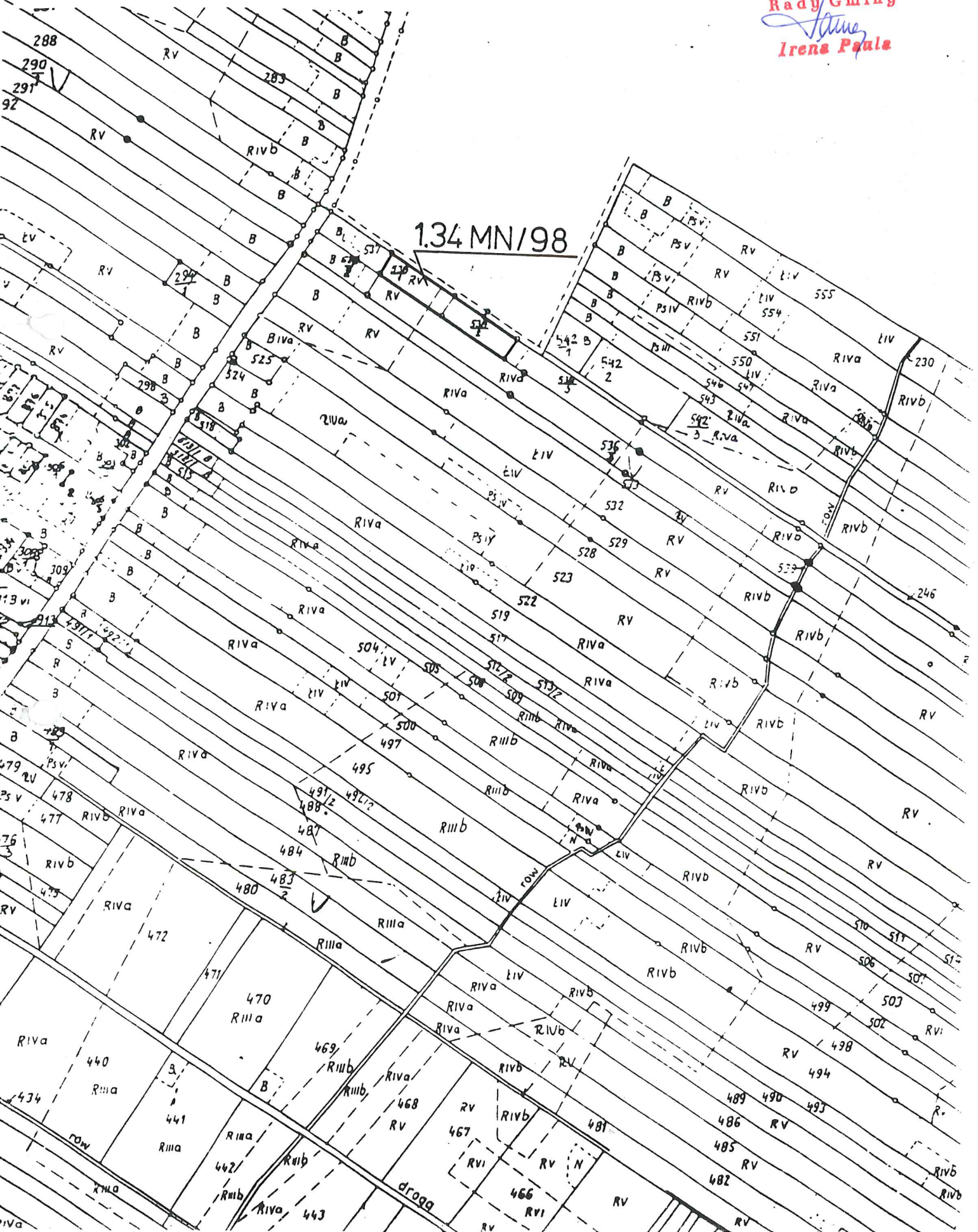
RADA GMINY
63-405 Sieroszewice
woj. kaliskie

PRZEWODNIC
Rady Gminy
Irena Paula
Irena Paula



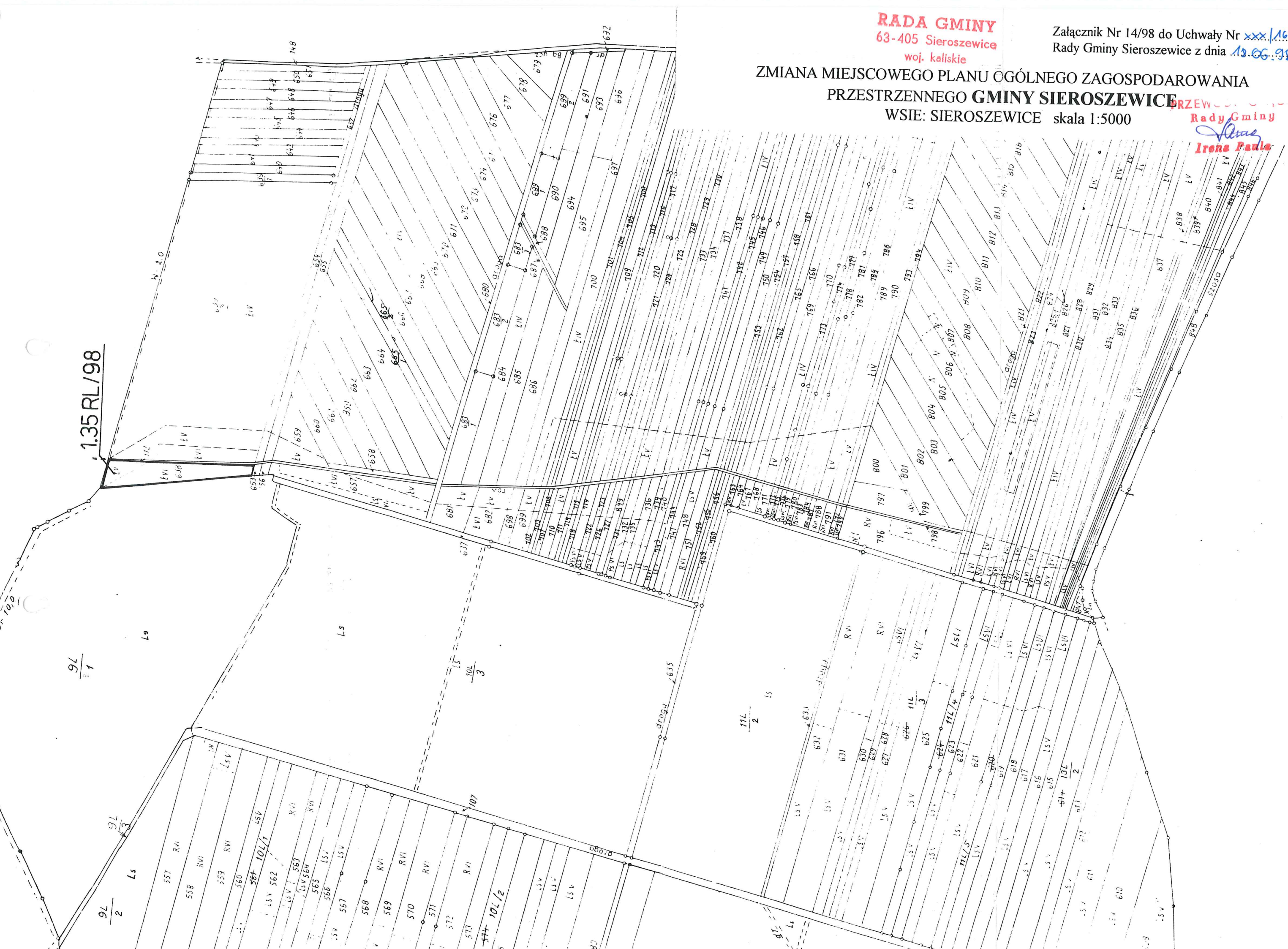
woj. kaliskie
ZMIANA MIEJSCOWEGO PLANU OGÓLNEGO ZAGOSPODAROWANIA
PRZESTRZENNEGO GMINY SIEROSZEWICE
WIEŚ SIEROSZEWICE skala 1: 5000

PRZEWODNICZĄCA
Rady Gminy
Irena Paula
Irena Paula



ZMIANA MIEJSCOWEGO PLANU OGÓLNEGO ZAGOSPODAROWANIA
PRZESTRZENNEGO GMINY SIEROSZEWICE
WSIE: SIEROSZEWICE skala 1:5000

Rady Gminy
Irena Paul
Irena Paul



1.35 RL/98

9L/1

9L/2

9L/3

10L/3

10L/2

11L/2

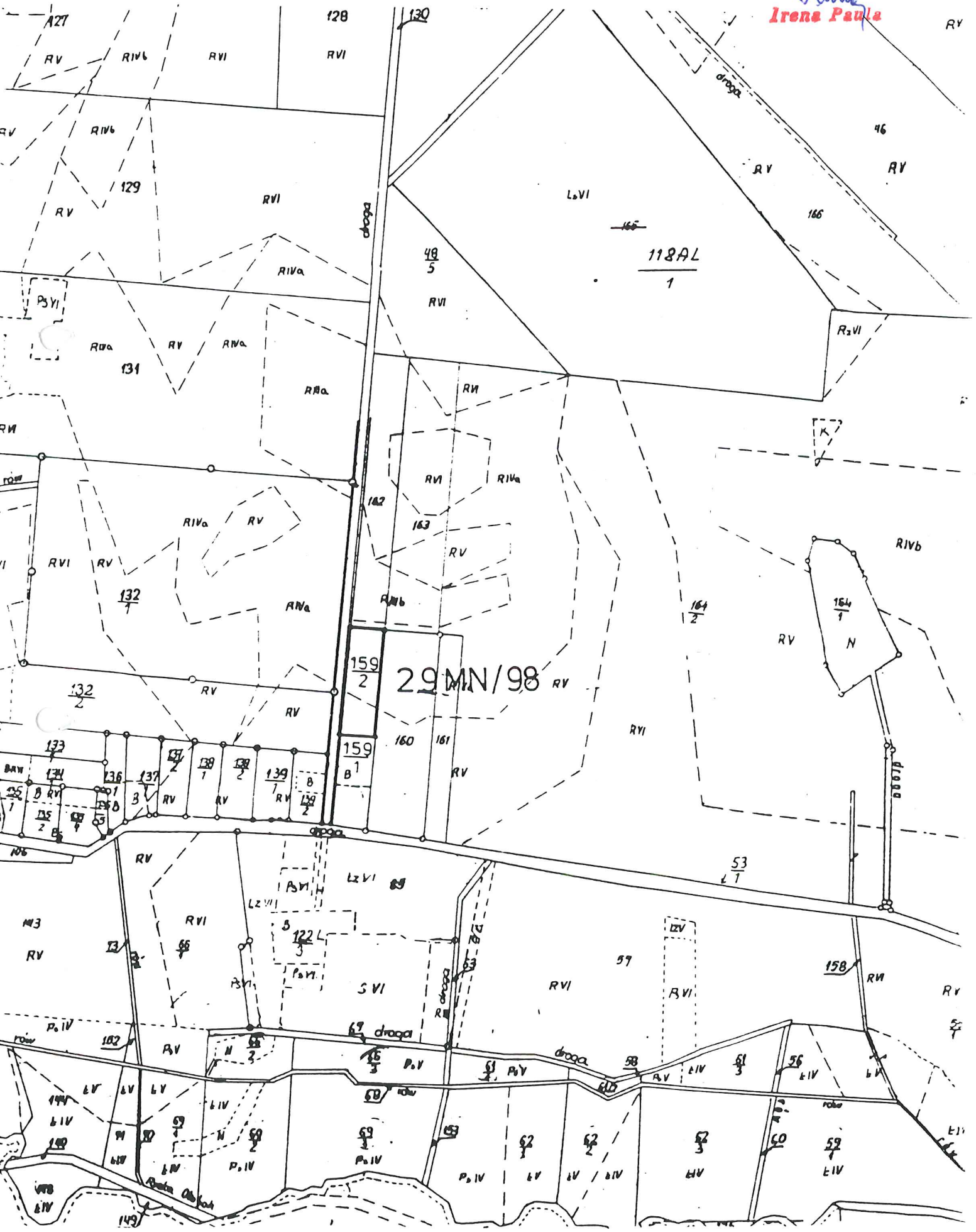
11L/4

12L/2

13L/2

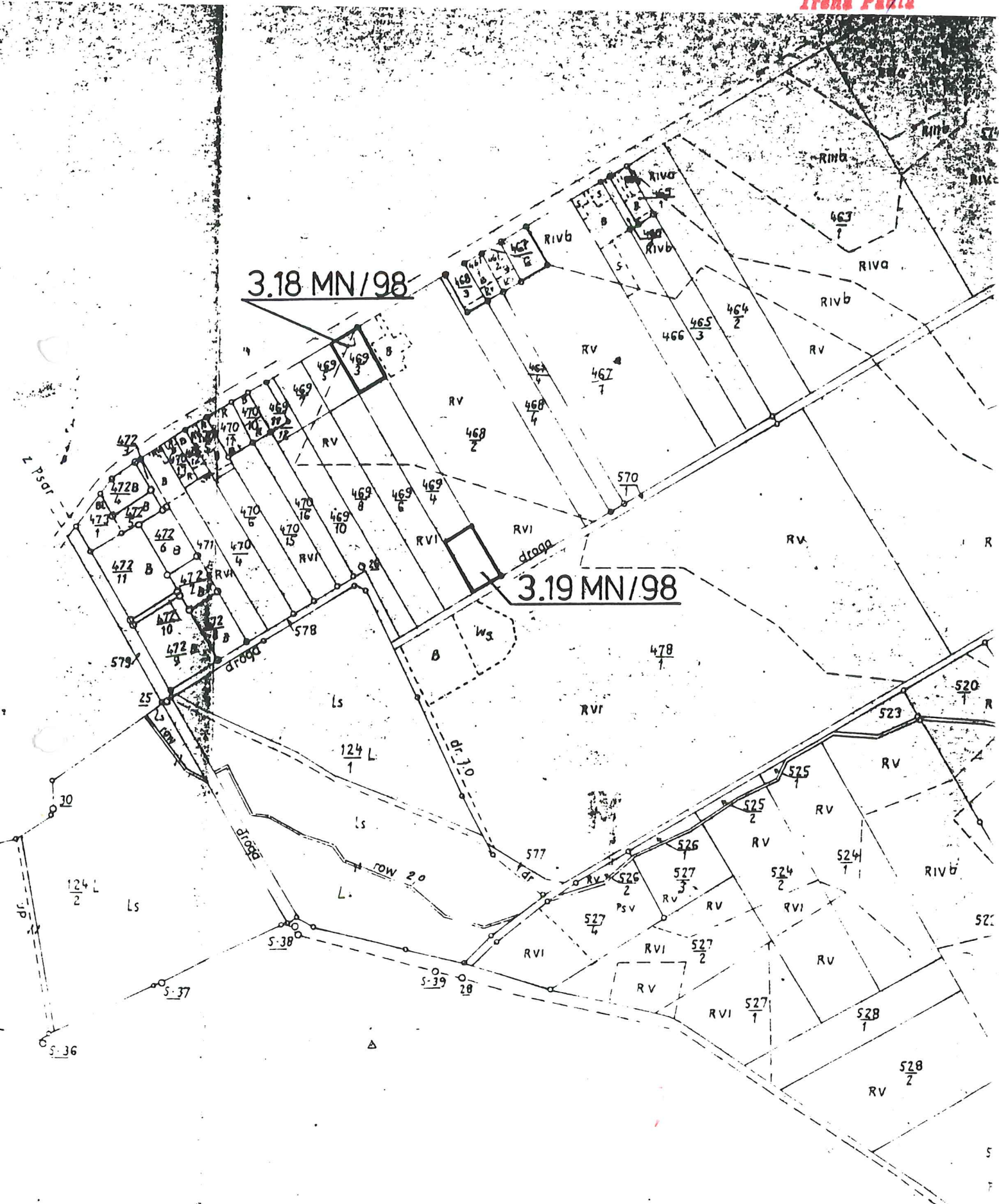
ZMIANA MIEJSCOWEGO PLANU OGÓLNEGO ZAGOSPODAROWANIA
PRZESTRZENNEGO GMINY SIEROSZEWICE
WIEŚ BILCZEW skala 1: 5000

PRZEWODNICZĄCA
Rady Gminy
Irena Paula
Irena Paula



**ZMIANA MIEJSCOWEGO PLANU OGÓLNEGO ZAGOSPODAROWANIA
PRZESTRZENNEGO GMINY SIEROSZEWICE
WIEŚ PSARY skala 1: 5000**

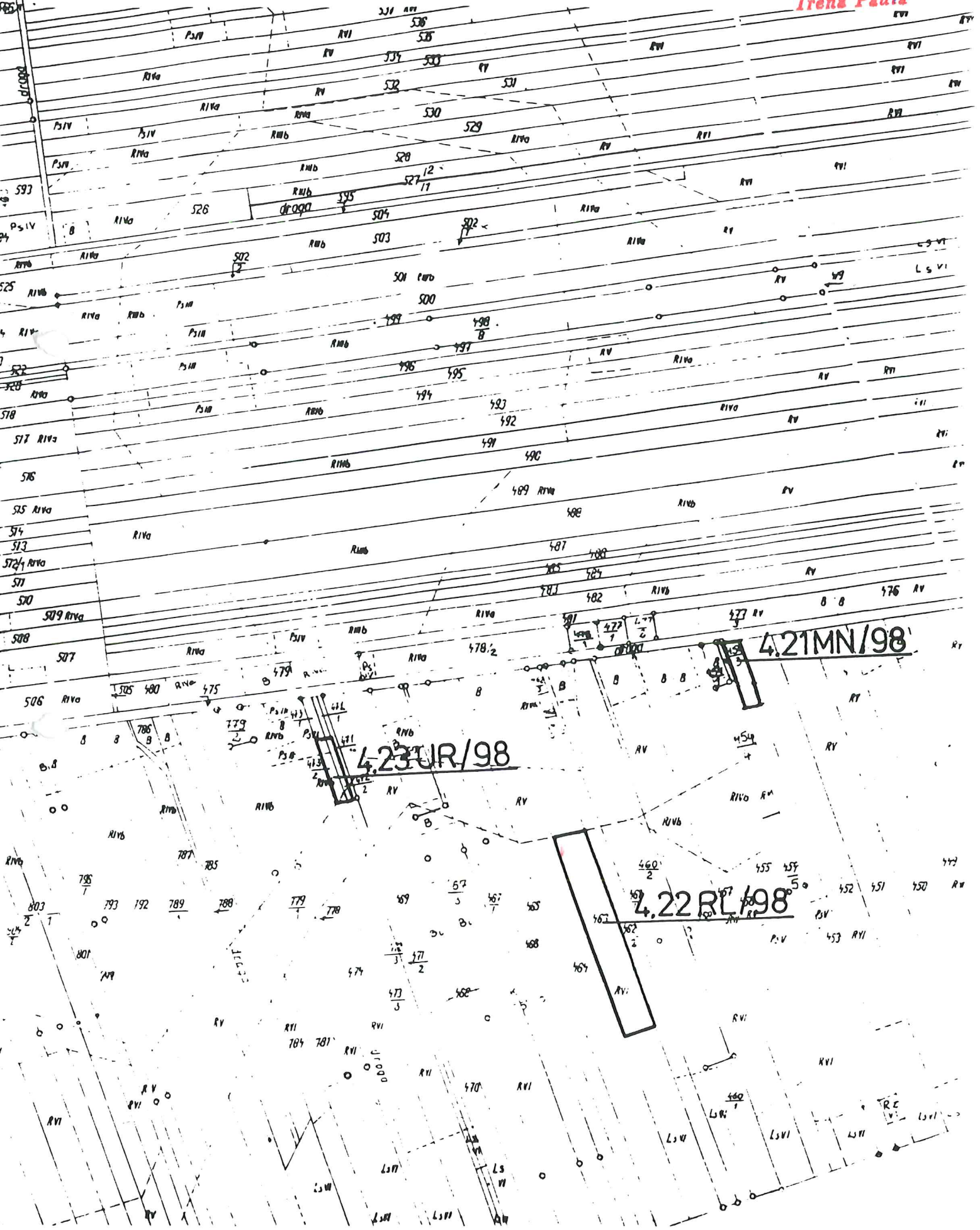
PRZEWODNICZĄCA
Rady Gminy
Irena Pazla
Irena Pazla



Grunty wsi Sławin

ZMIANA MIEJSCOWEGO PLANU OGÓLNEGO ZAGOSPODAROWANIA
PRZESTRZENNEGO GMINY SIEROSZEWICE
WIEŚ LATOWICE skala 1: 5000

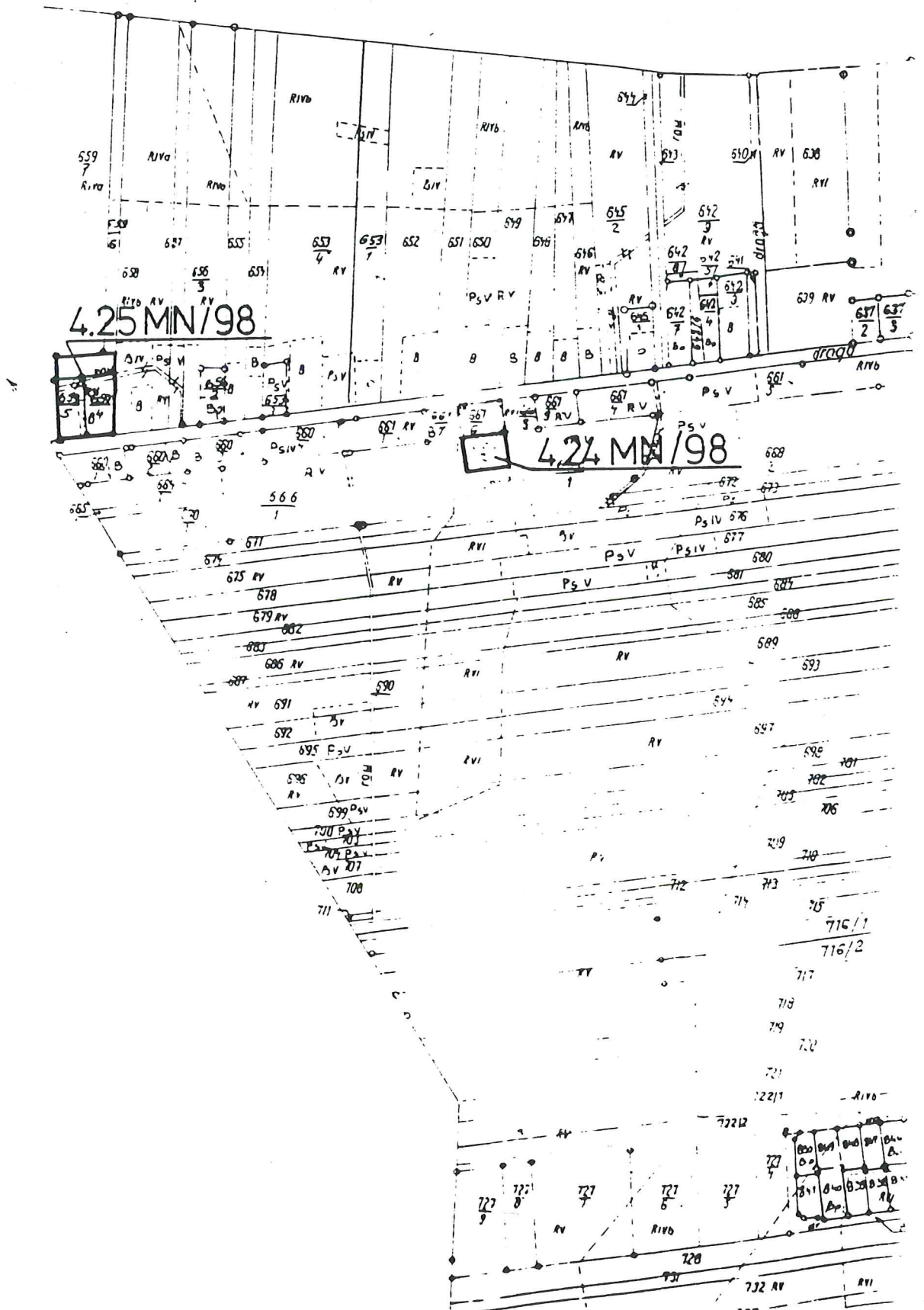
PRZEWODNICZĄCA
Rady Gminy
Irena Paula
Irena Paula



woj. kaliskie

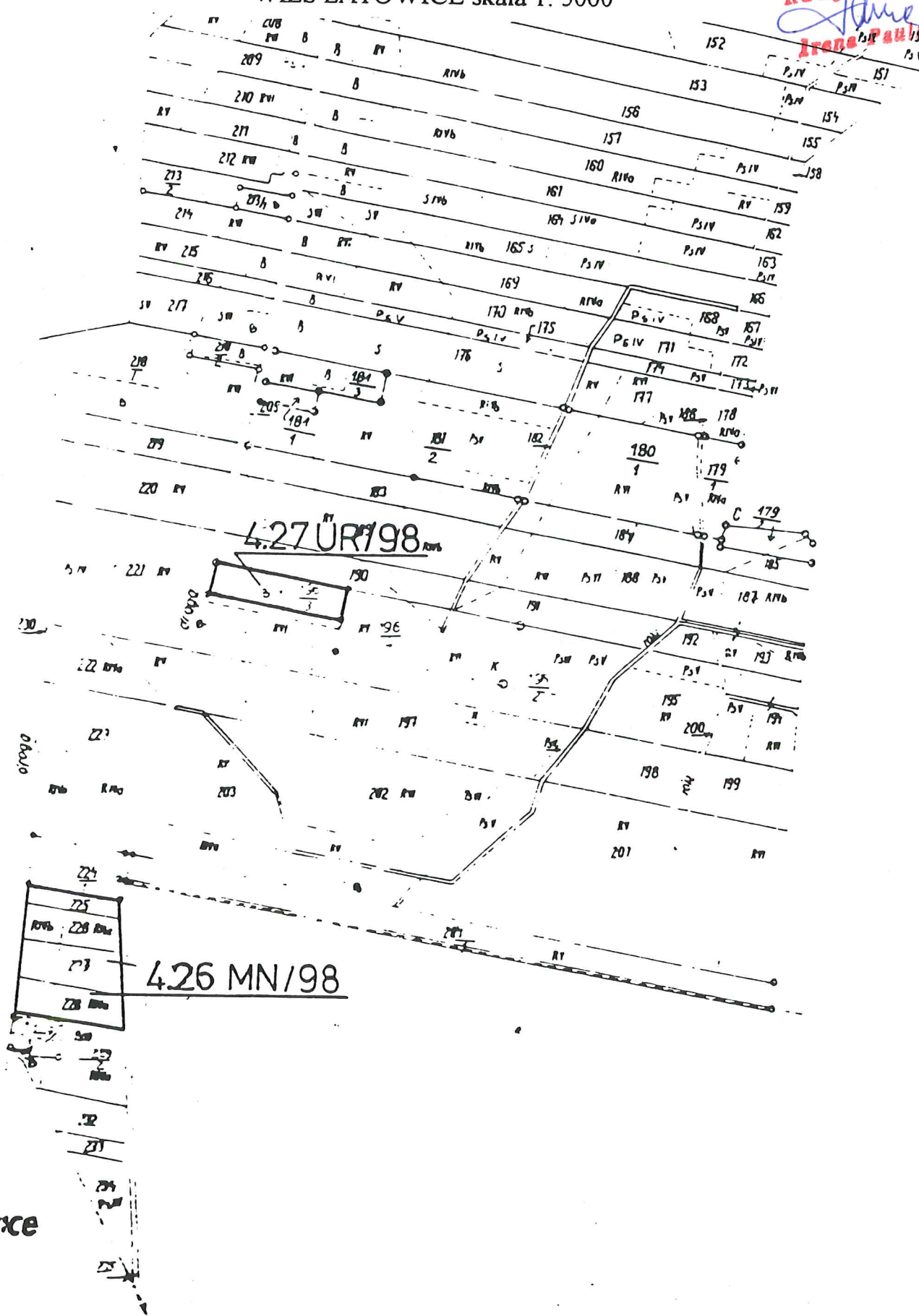
ZMIANA MIEJSCOWEGO PLANU OGÓLNEGO ZAGOSPODAROWANIA
PRZESTRZENNEGO GMINY SIEROSZEWICE
WIEŚ LATOWICE skala 1: 5000

PRZEWODNICZĄCA
Rady Gminy
Irena Paźla
Irena Paźla



ZMIANA MIEJSCOWEGO PLANU OGÓLNEGO ZAGOSPODAROWANIA
PRZESTRZENNEGO GMINY SIEROSZEWICE
WIEŚ LATOWICE skala 1: 5000

PRZEWODNICZĄCA
Rady Gminy
Irena Paul



L 27 UR/98

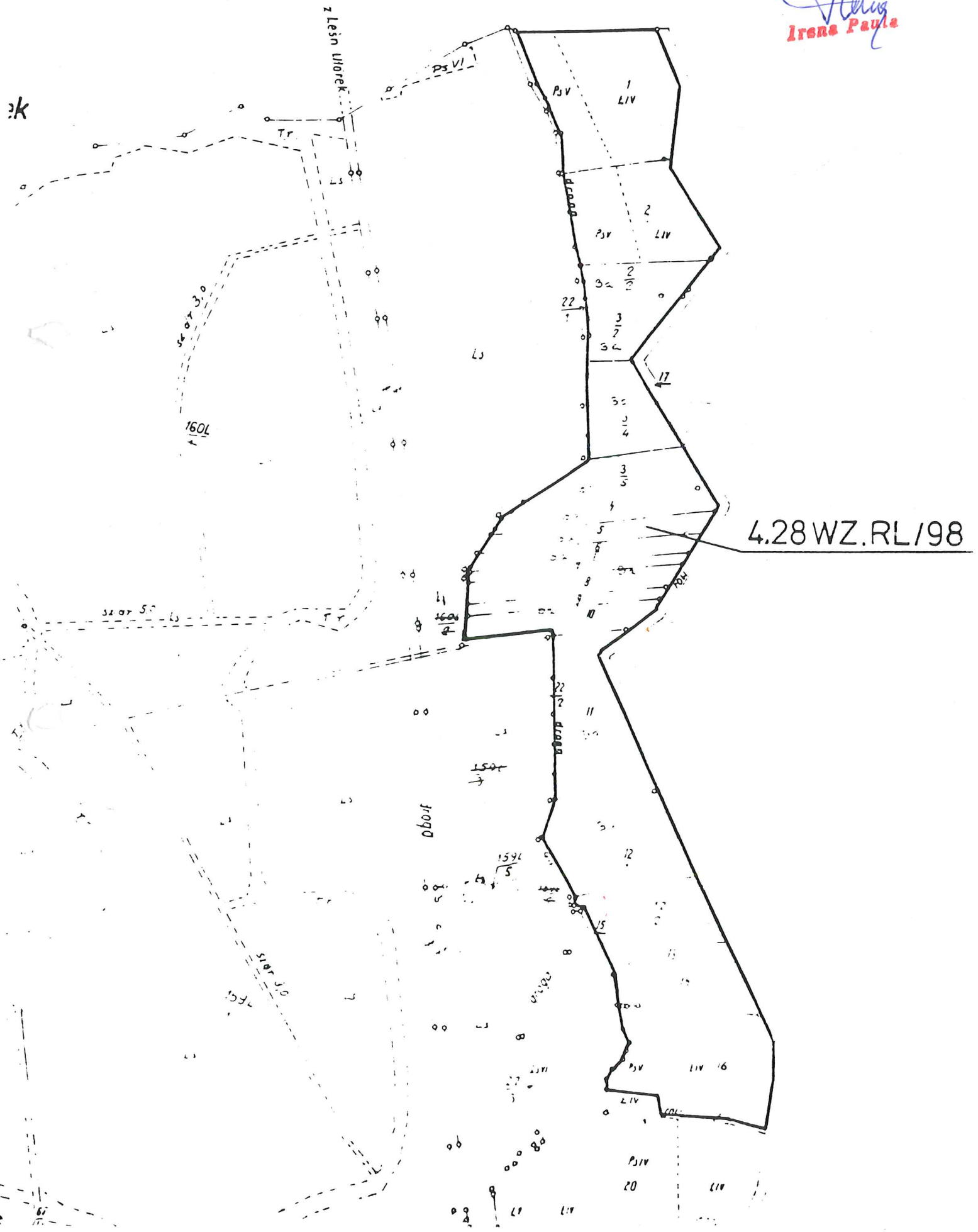
4.26 MN/98

225
RVb 228 RVa
227
228 RVa
229
230
231

171/6/8/2/64

ZMIANA MIEJSCOWEGO PLANU OGÓLNEGO ZAGOSPODAROWANIA
PRZESTRZENNEGO GMINY SIEROSZEWICE
WIEŚ LATOWICE skala 1: 5000

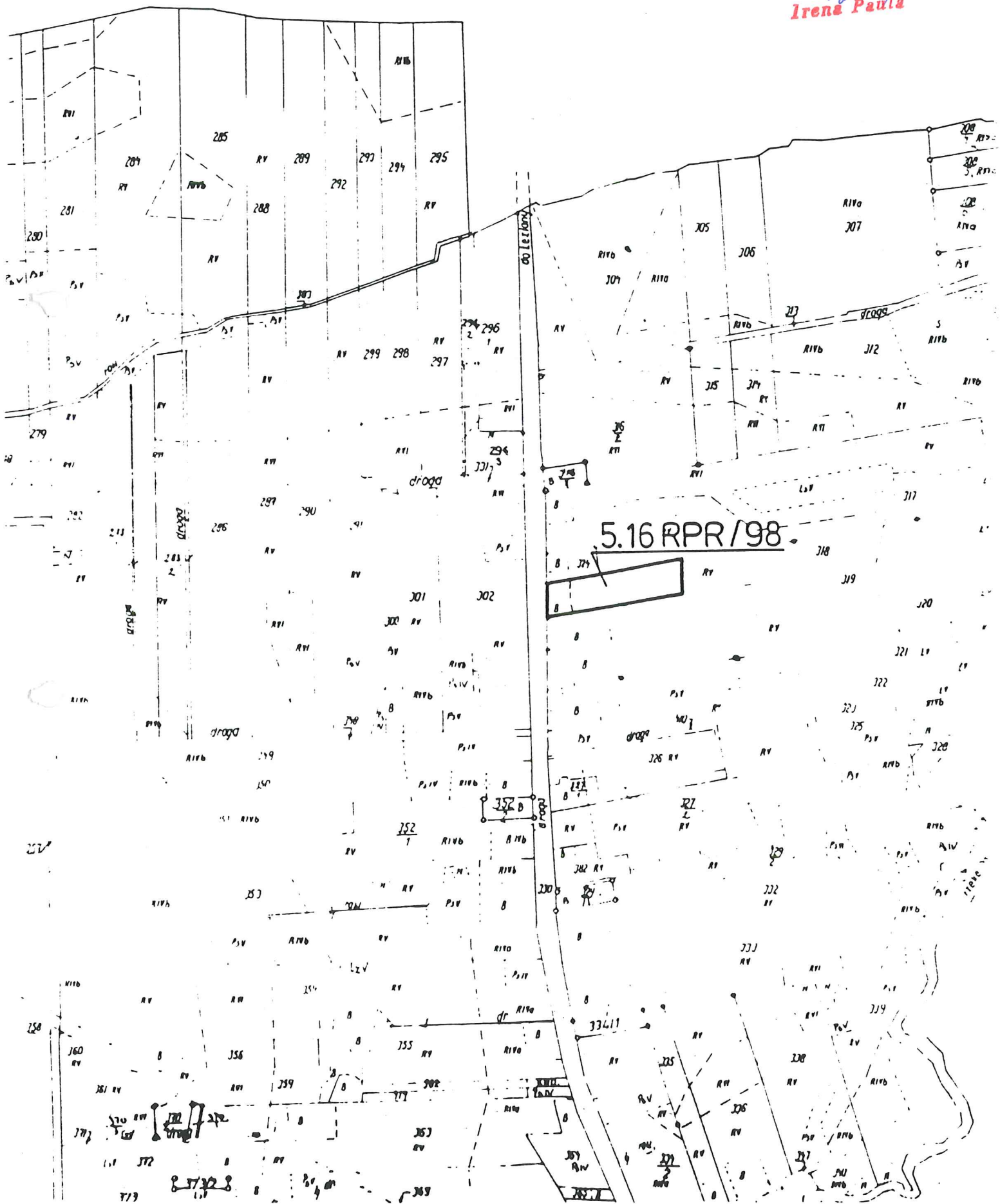
PRZEWODNICZĄCA
Rady Gminy
Irena Paula



ZMIANA MIEJSCOWEGO PLANU OGÓLNEGO ZAGOSPODAROWANIA PRZESTRZENNEGO GMINY SIERSZEWICE

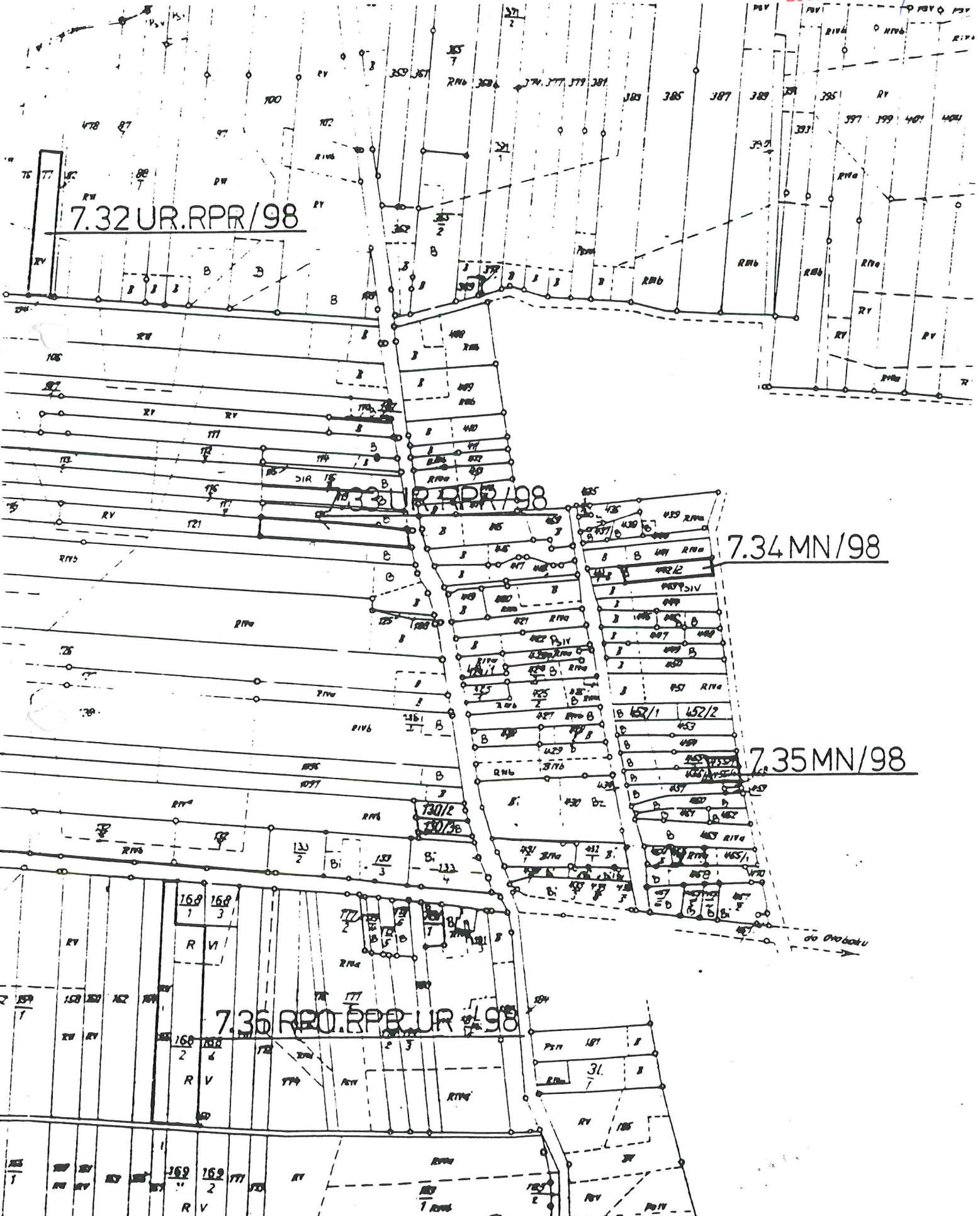
WIEŚ SŁAWIN skala 1: 5000

PRZEWODNICZĄCA
Rady Gminy
Irena Paula
Irena Paula



ZMIANA MIEJSCOWEGO PLANU OGÓLNEGO ZAGOSPODAROWANIA PRZESTRZENNEGO GMINY SIEROSZEWICE WIEŚ ROSOSZYCA skala 1: 5000

PROJEKTANICZKA
 Rady Gminy
Irena Paula

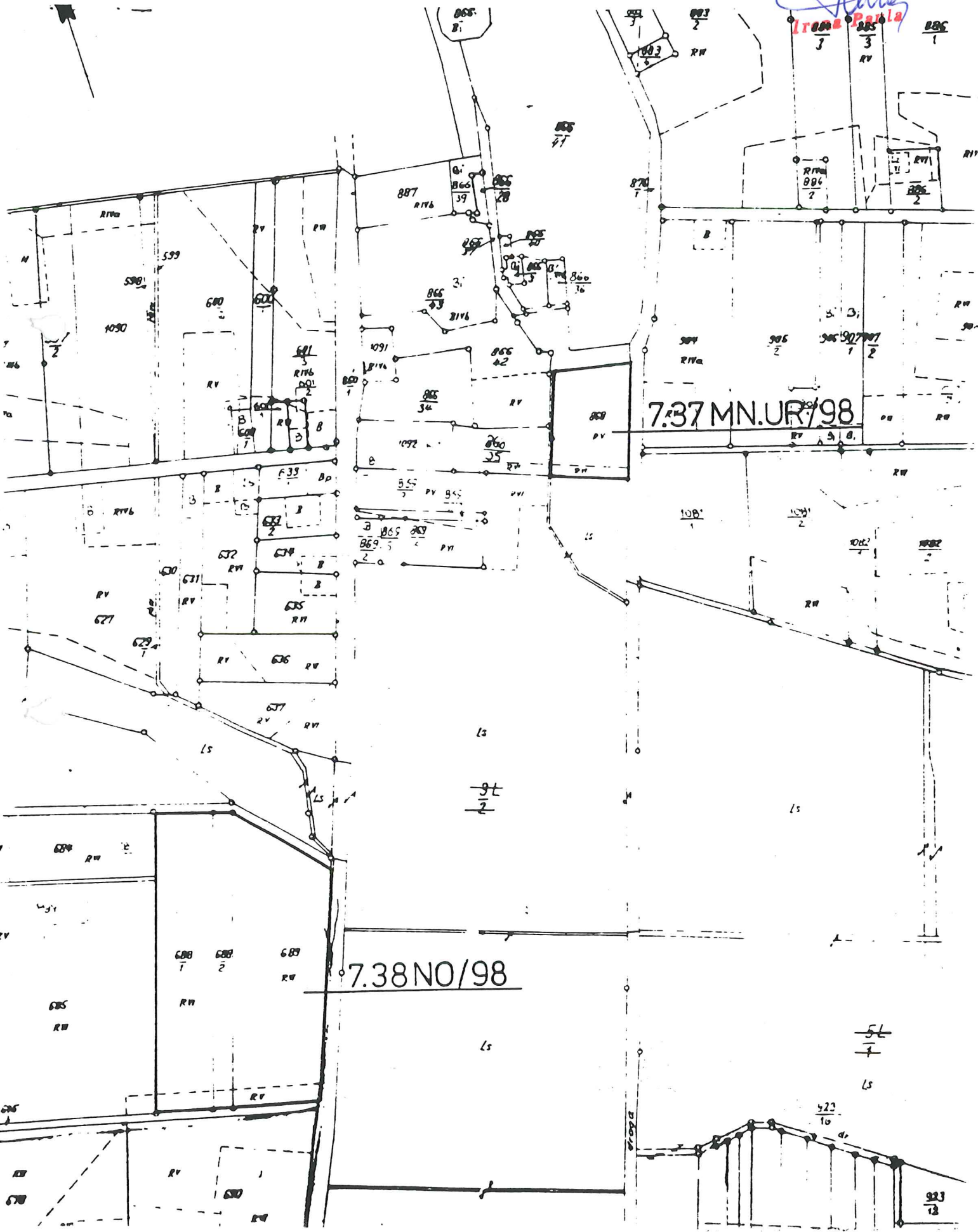


woj. kaliszki

ZMIANA MIEJSCOWEGO PLANU OGÓLNEGO ZAGOSPODAROWANIA
PRZESTRZENNEGO GMINY SIEROSZEWICE
WIEŚ ROSOSZYCA skala 1: 5000

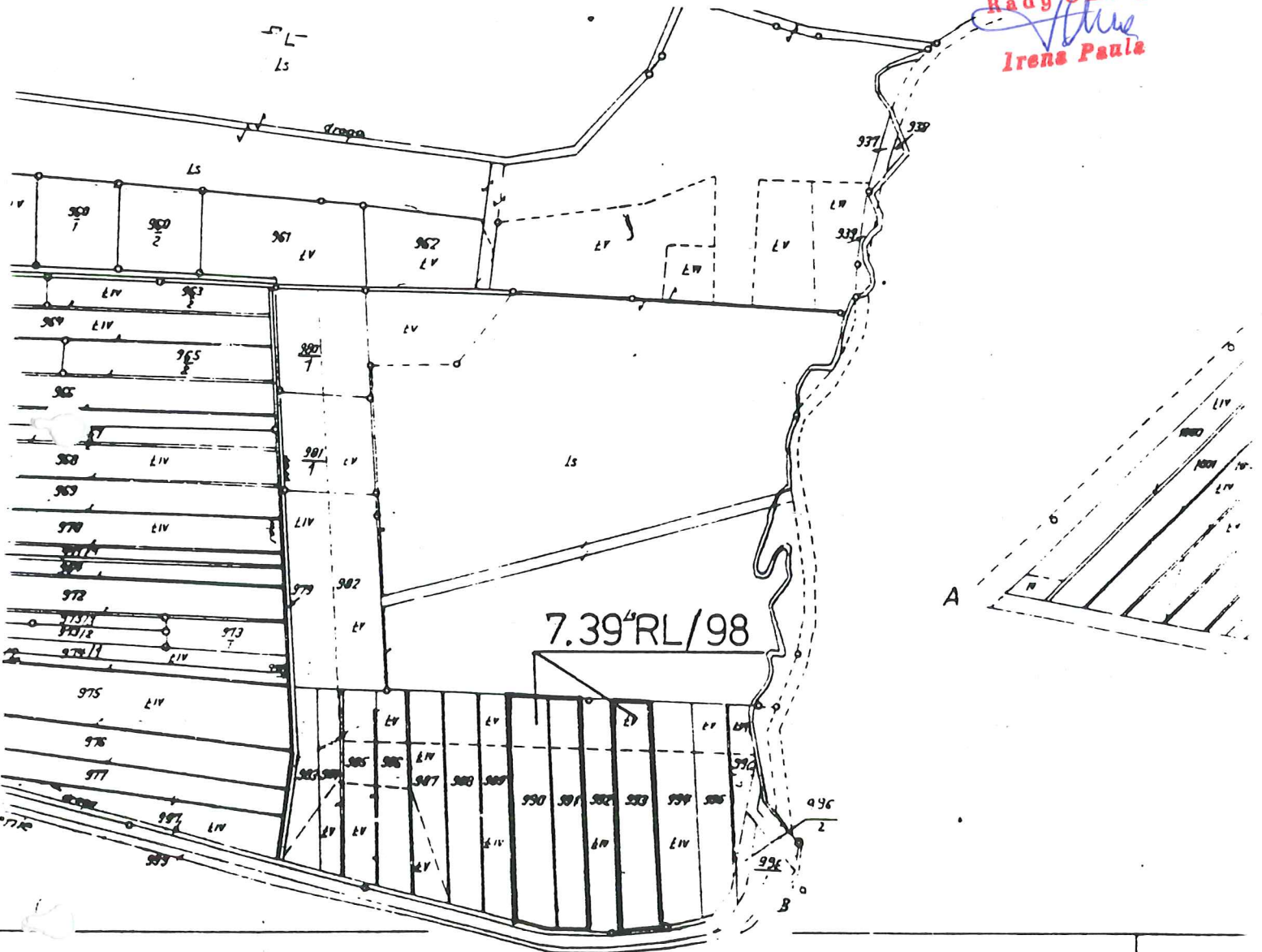
PRZEWODNICZĄCA
Rady Gminy

Anna Pała



ZMIANA MIEJSCOWEGO PLANU OGÓLNEGO ZAGOSPODAROWANIA
PRZESTRZENNEGO GMINY SIEROSZEWICE
WIEŚ ROSOSZYCA skala 1: 5000

PRZEWODNICZĄCA
Rady Gminy
Irena Paula



GEODEZJICZNE BIURO GEODEZJI I U.R. W POZNANIU

Kierownik pracowni:
S. Spłycak

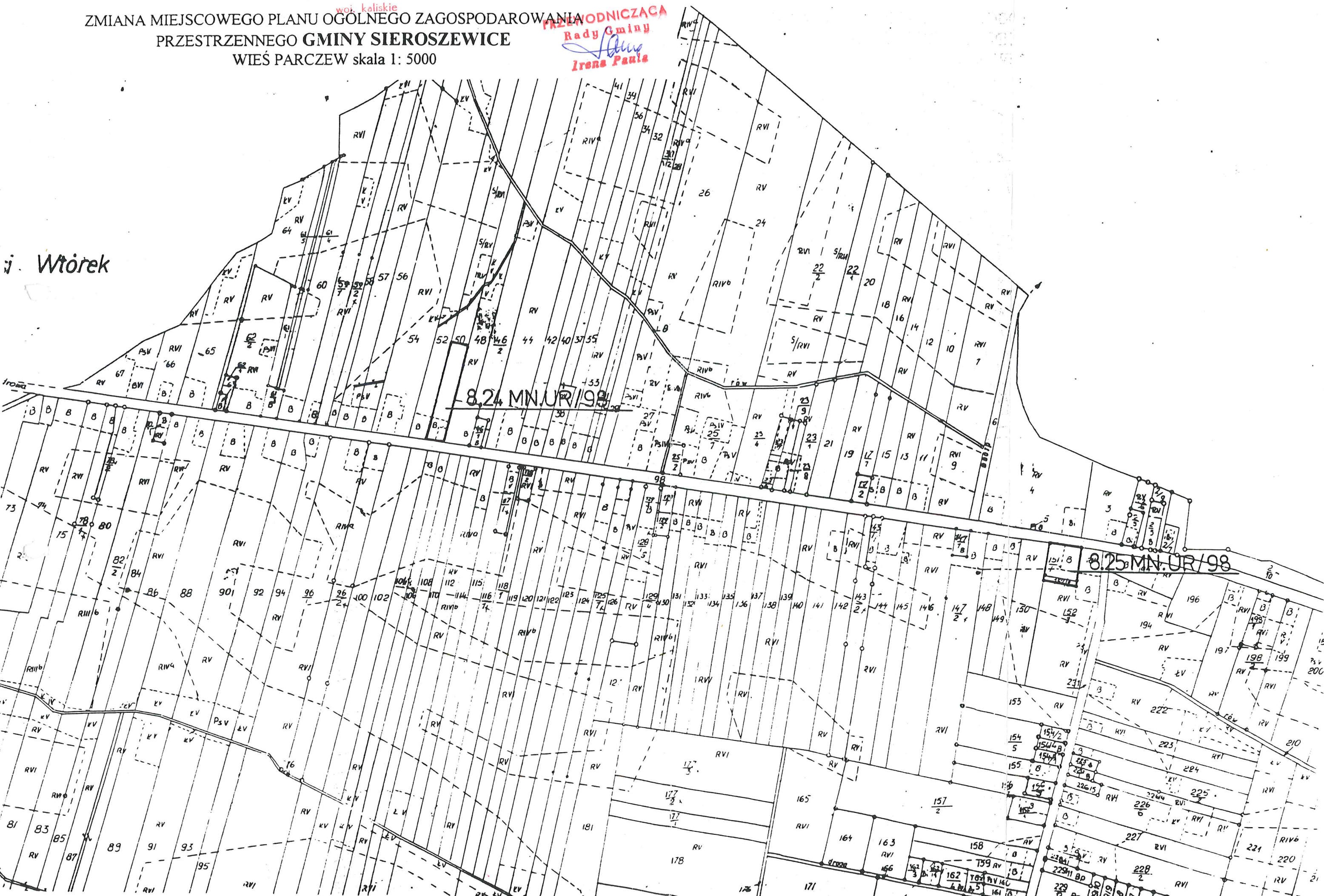
Główny inżynier

Kierownik roboty:

ZMIANA MIEJSCOWEGO PLANU OGÓLNEGO ZAGOSPODAROWANIA
PRZESTRZENNEGO GMINY SIEROSZEWICE
WIEŚ PARCZEW skala 1: 5000

PRZEWODNICZĄCA
Rady Gminy
Irena Paula

Wtorek



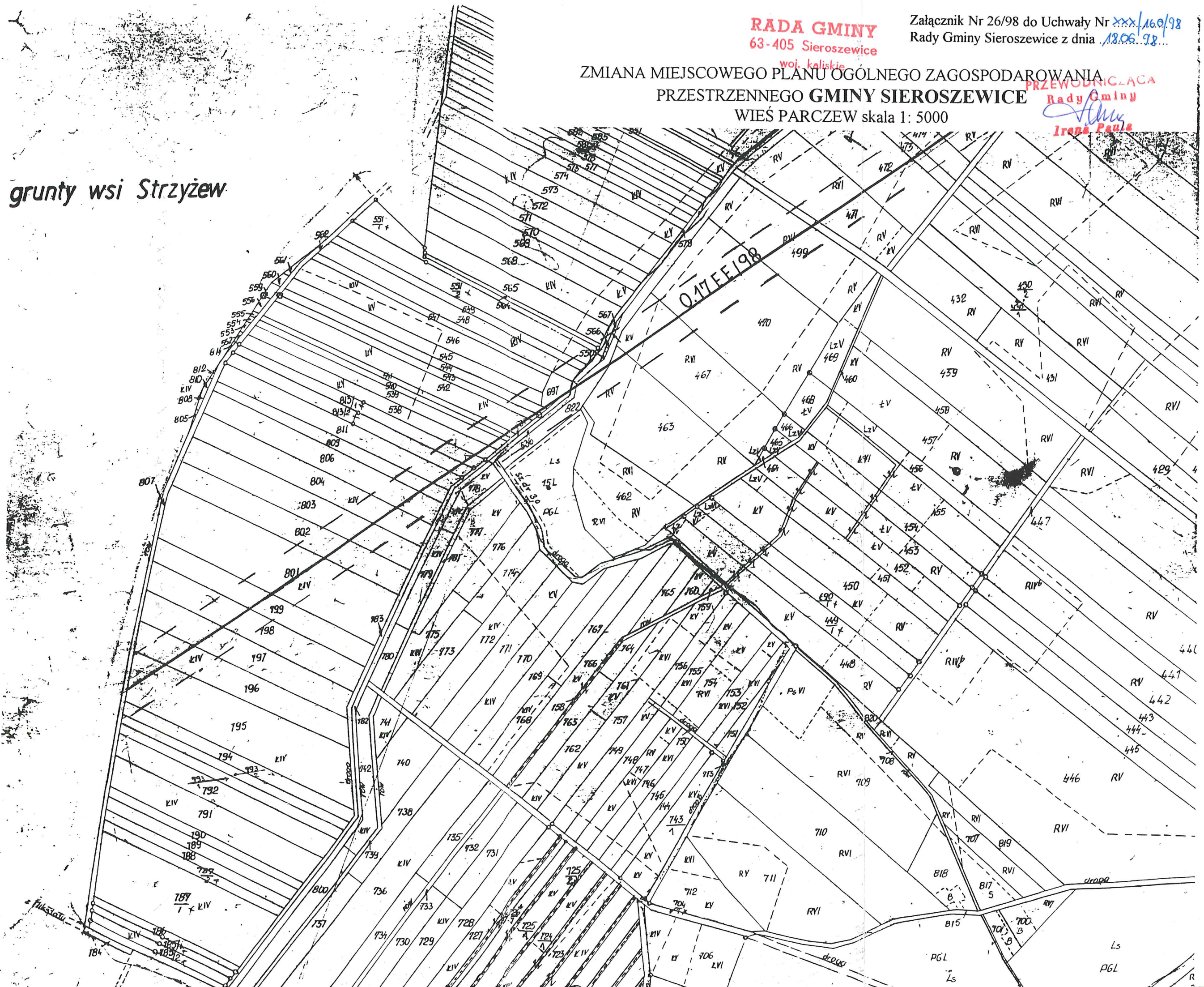
RADA GMINY
63-405 Sieroszewice

Załącznik Nr 26/98 do Uchwały Nr XXX/160/98
Rady Gminy Sieroszewice z dnia 18.06.98

ZMIANA MIEJSCOWEGO PLANU OGÓLNEGO ZAGOSPODAROWANIA
PRZESTRZENNEGO GMINY SIEROSZEWICE
WIEŚ PARCZEW skala 1: 5000

PRZEWODNICZĄCA
Rady Gminy
Irena Paula

grunty wsi Strzyżew



RADA GMINY Załącznik Nr 27/98 do Uchwały Nr xxx/160/98
63-405 Sieroszewice Rady Gminy Sieroszewice z dnia 18.06.98.
woj. kaliskie

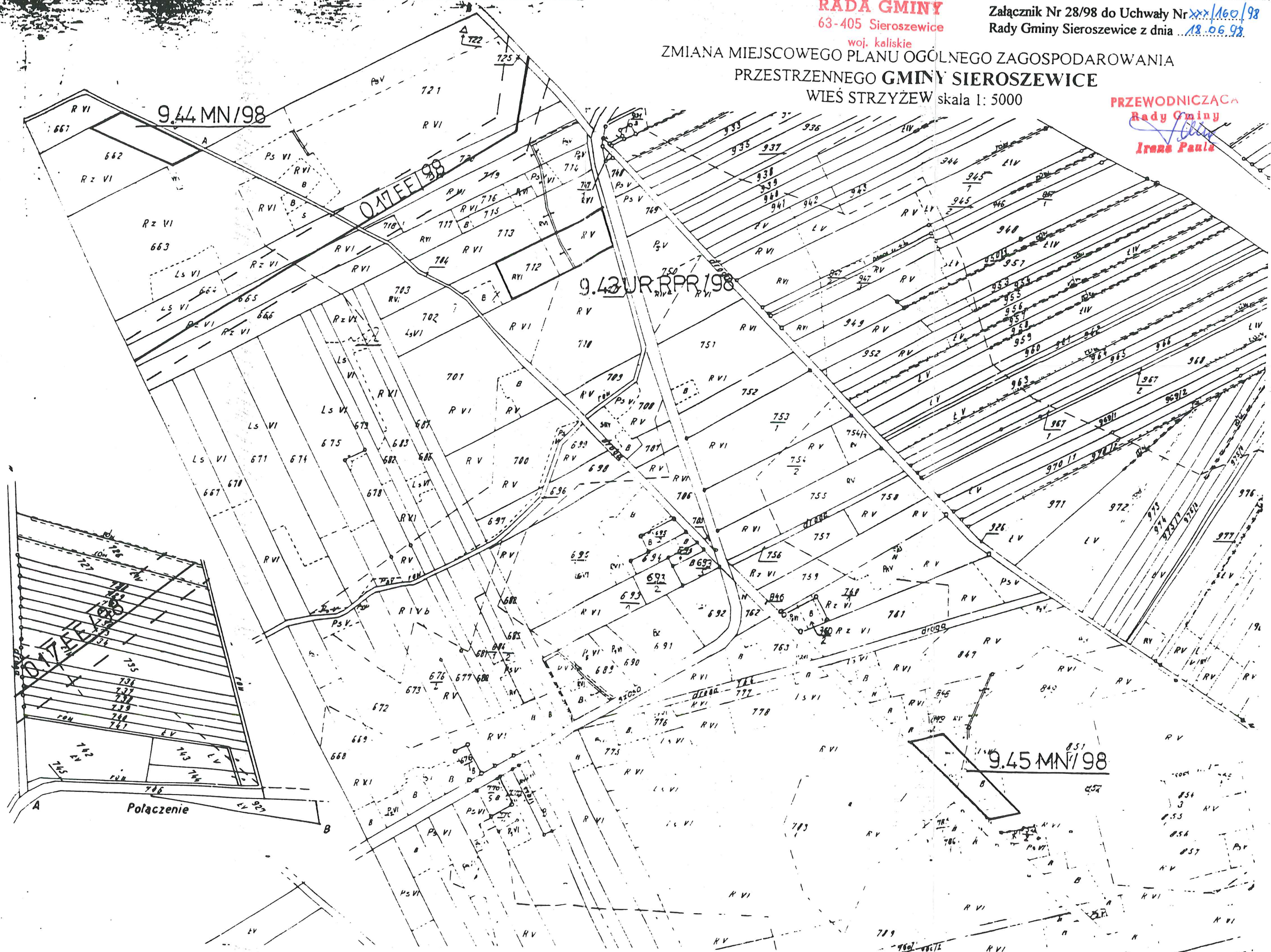
**ZMIANA MIEJSCOWEGO PLANU OGÓLNEGO ZAGOSPODAROWANIA
PRZESTRZENNEGO GMINY SIEROSZEWICE
WIEŚ PARCZEW skala 1: 5000**

PRZEWODNICZĄCA
Rady Gminy
Irena Paula
Irena Paula



ZMIANA MIEJSCOWEGO PLANU OGÓLNEGO ZAGOSPODAROWANIA
PRZESTRZENNEGO GMINY SIEROSZEWICE
WIEŚ STRYZEW skala 1: 5000

PRZEWODNICZĄCA
Rady Gminy
Irena Pauls

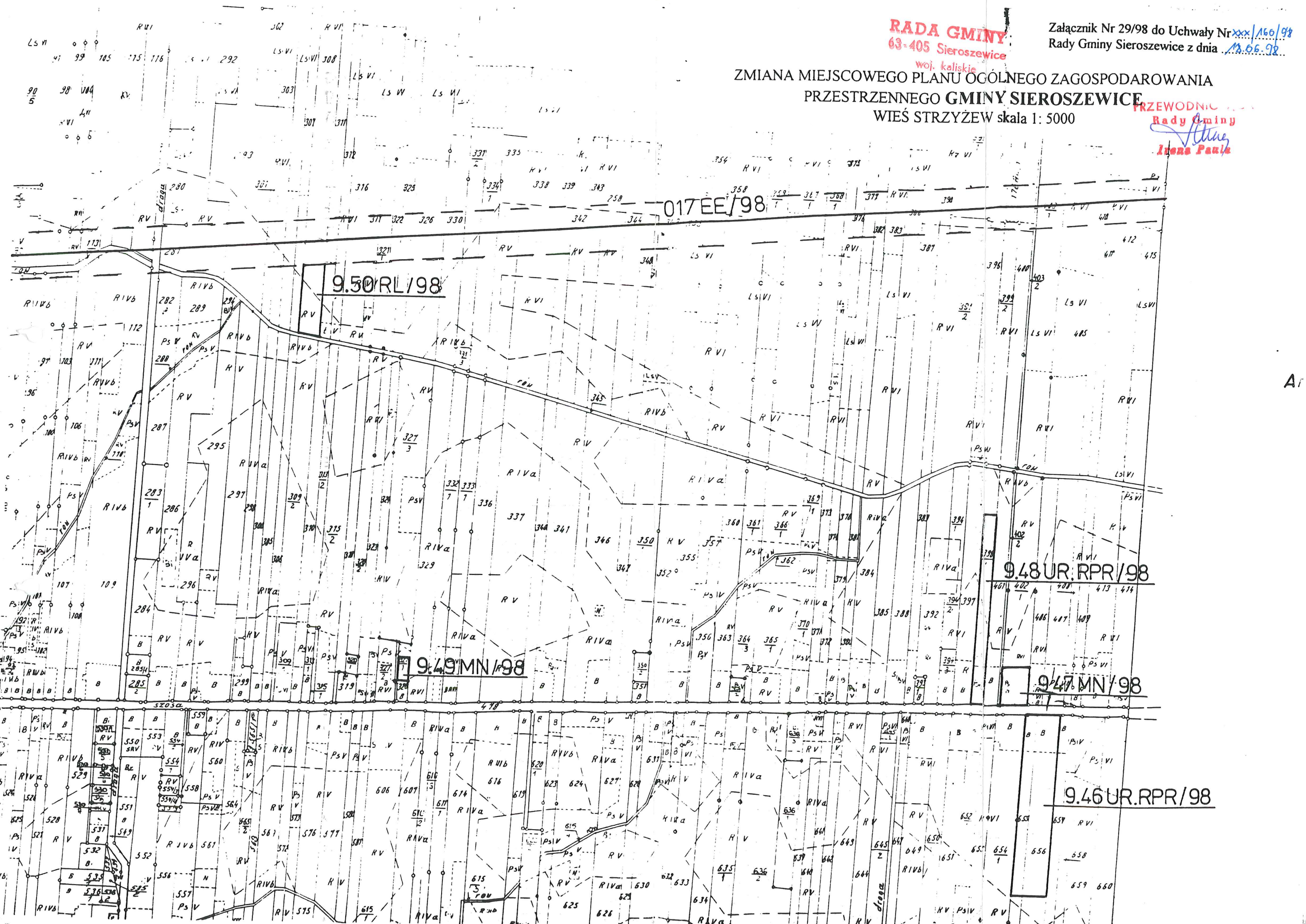


RADA GMINY
63-405 Sieroszewice
woj. kaliskie

Załącznik Nr 29/98 do Uchwały Nr xxx/160/98
Rady Gminy Sieroszewice z dnia 13.06.98

ZMIANA MIEJSCOWEGO PLANU OGÓLNEGO ZAGOSPODAROWANIA
PRZESTRZENNEGO GMINY SIEROSZEWICE
WIEŚ STRYZEW skala 1: 5000

PRZEWODNIC
Rady Gminy
Ilona Paul



RADA GMINY
63-405 Sieroszewice

Załącznik Nr 30/98 do Uchwały Nr xxx/160/98
Rady Gminy Sieroszewice z dnia 18.06.98

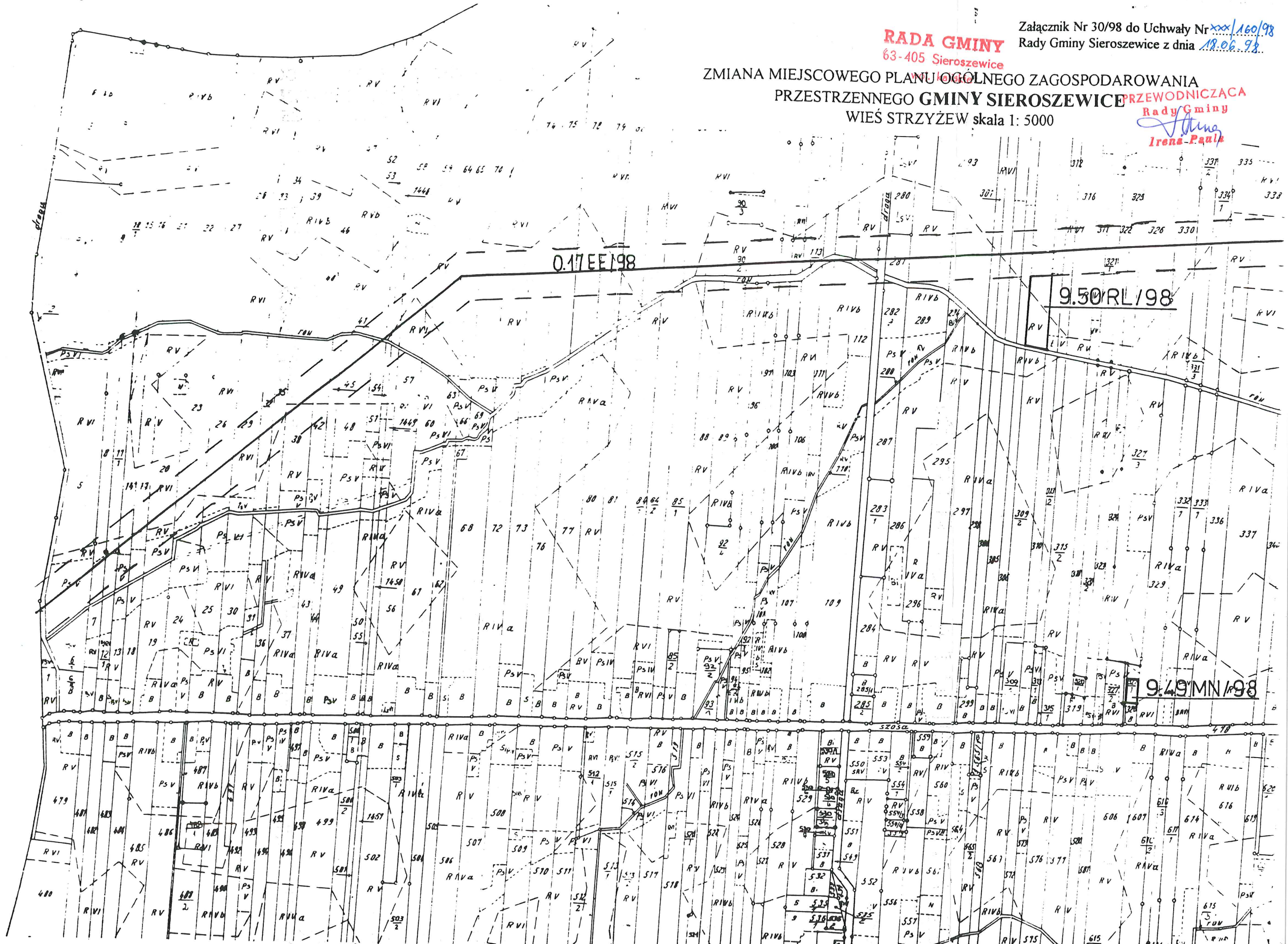
ZMIANA MIEJSCOWEGO PLANU OGÓLNEGO ZAGOSPODAROWANIA

PRZESTRZENNEGO GMINY SIEROSZEWICE **PRZEWODNICZĄCA**

WIEŚ STRYŻEW skala 1: 5000

Irena Paul
Irena Paul

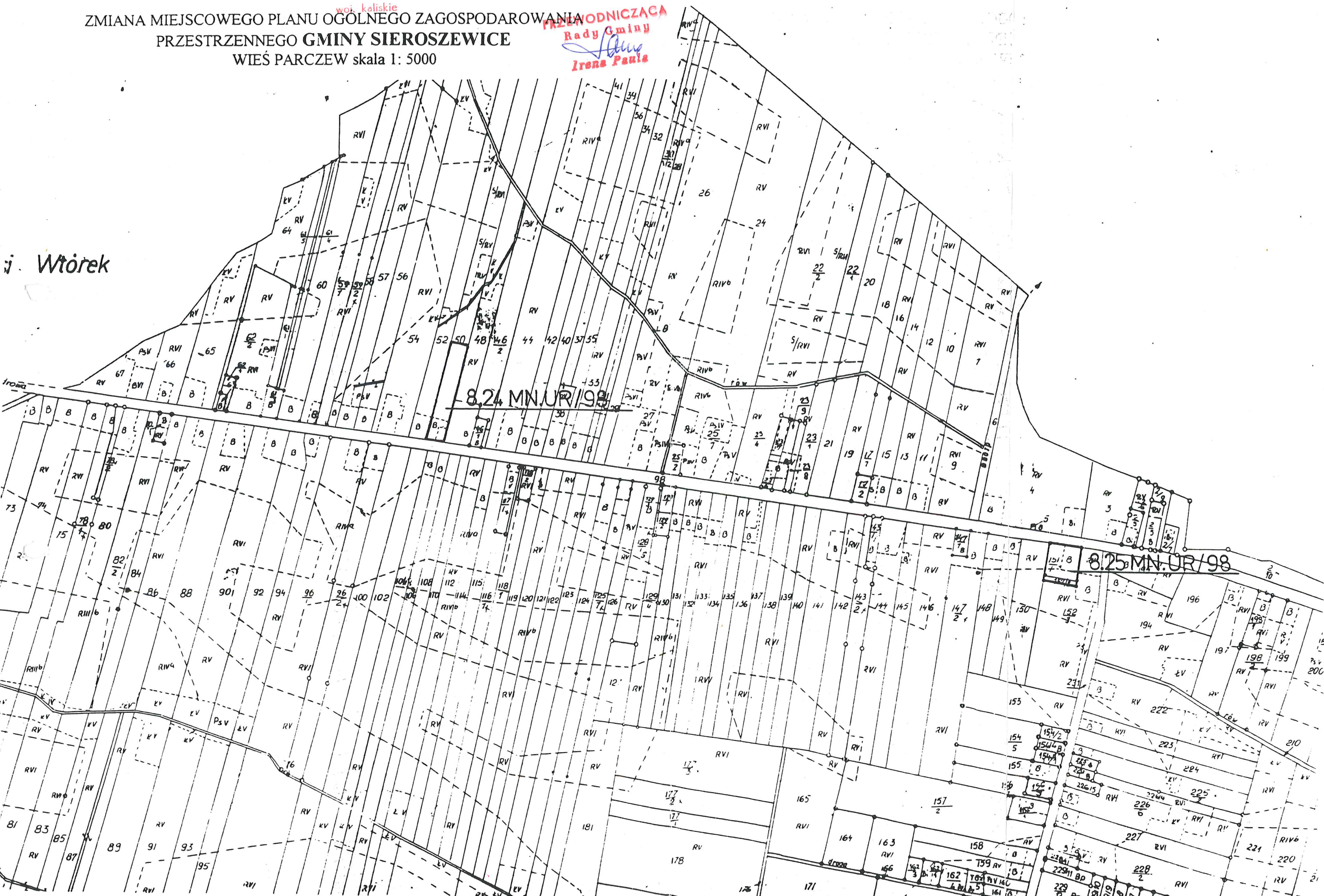
unt
Si
SW



ZMIANA MIEJSCOWEGO PLANU OGÓLNEGO ZAGOSPODAROWANIA
PRZESTRZENNEGO GMINY SIEROSZEWICE
WIEŚ PARCZEW skala 1: 5000

PRZEWODNICZĄCA
Rady Gminy
Irena Paula

Wtorek



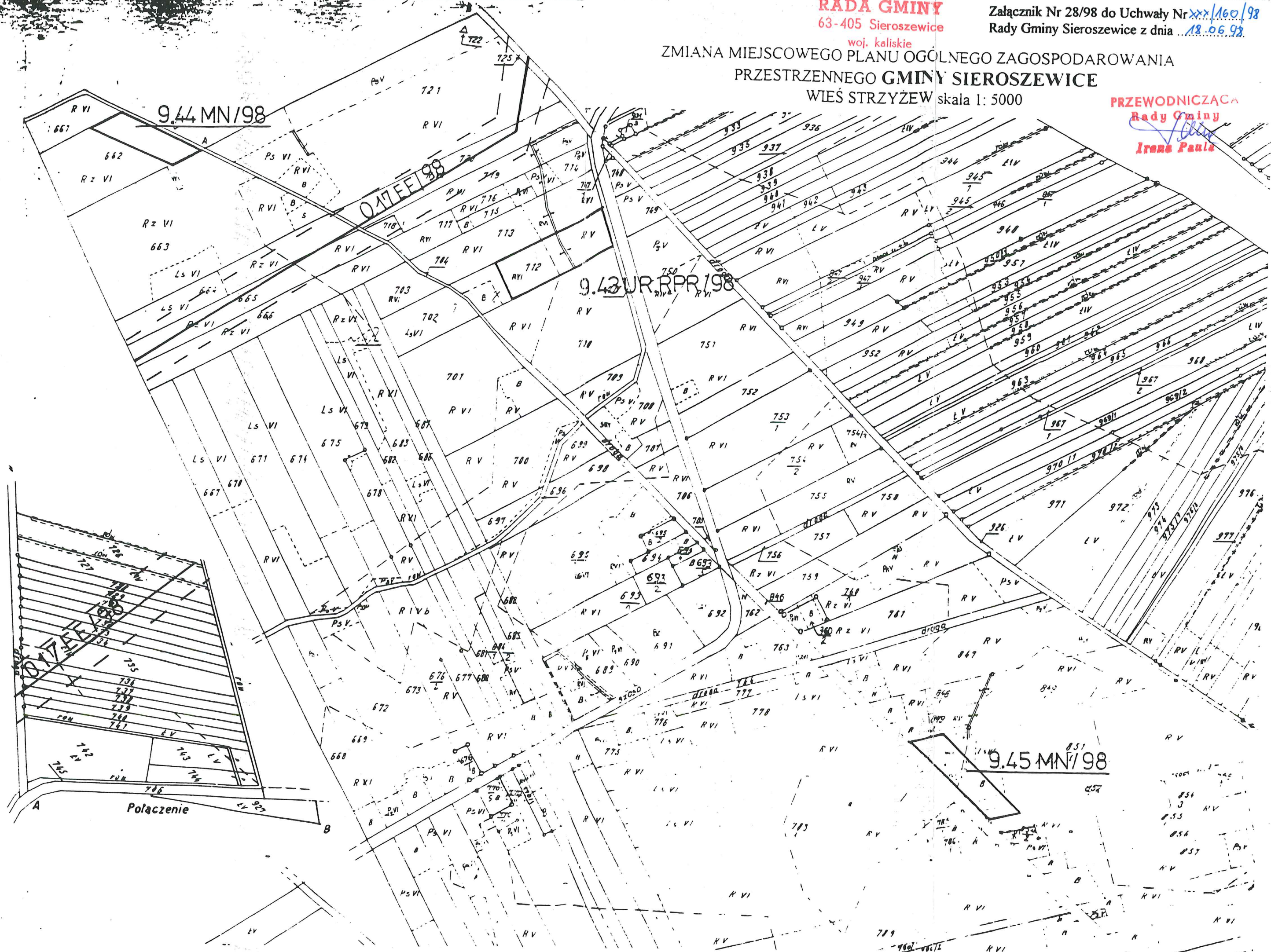
**ZMIANA MIEJSCOWEGO PLANU OGÓLNEGO ZAGOSPODAROWANIA
PRZESTRZENNEGO GMINY SIEROSZEWICE
WIEŚ PARCZEW skala 1: 5000**

PRZEWODNICZĄCA
Rady Gminy
Irena Paula
Irena Paula



ZMIANA MIEJSCOWEGO PLANU OGÓLNEGO ZAGOSPODAROWANIA
PRZESTRZENNEGO GMINY SIEROSZEWICE
WIEŚ STRYZEŃ skala 1: 5000

PRZEWODNICZĄCA
Rady Gminy
Irena Pauls

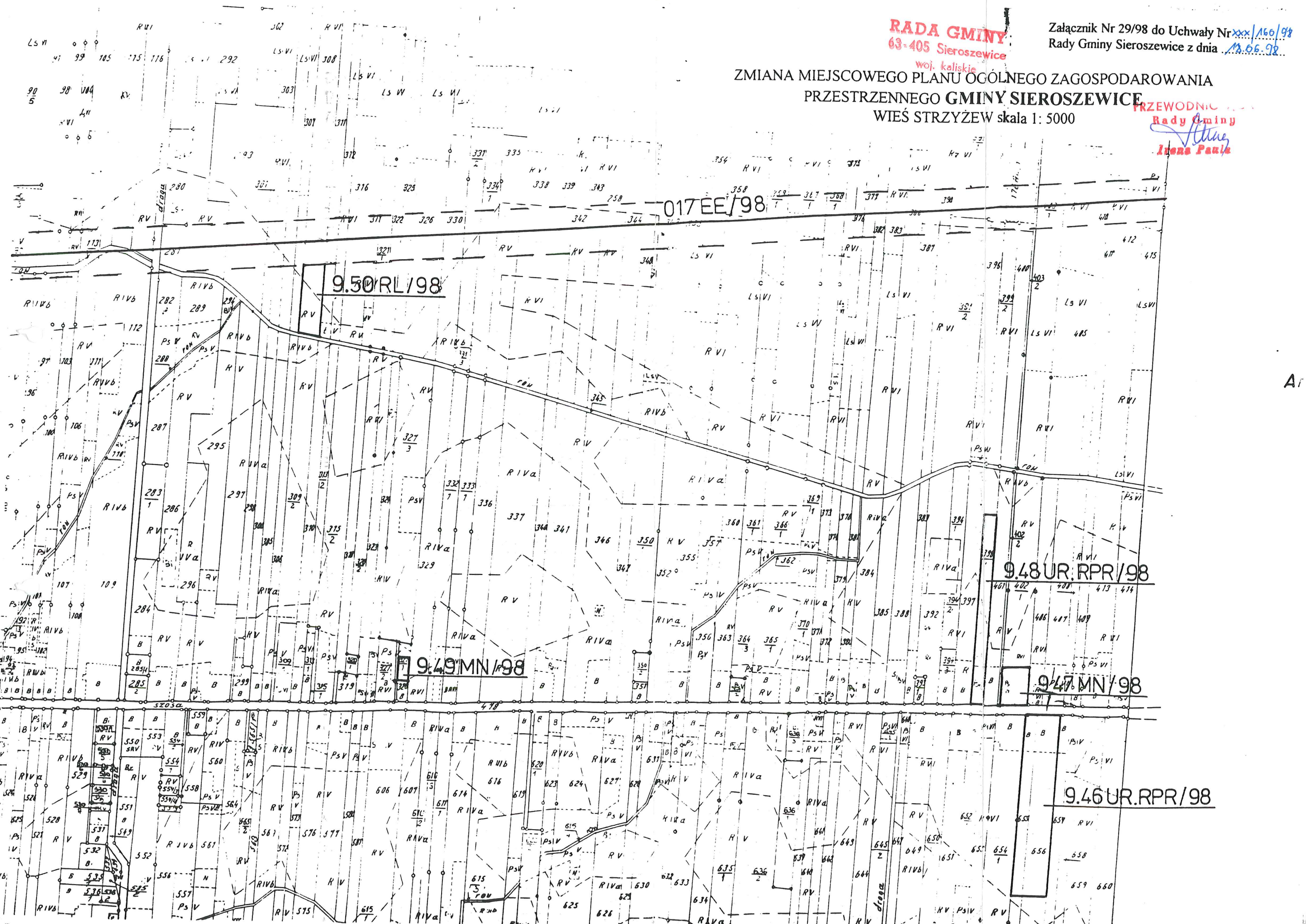


RADA GMINY
63-405 Sieroszewice
woj. kaliskie

Załącznik Nr 29/98 do Uchwały Nr xxx/160/98
Rady Gminy Sieroszewice z dnia 13.06.98

ZMIANA MIEJSCOWEGO PLANU OGÓLNEGO ZAGOSPODAROWANIA
PRZESTRZENNEGO GMINY SIEROSZEWICE
WIEŚ STRYZEW skala 1: 5000

PRZEWODNIC
Rady Gminy
Ilona Paul



RADA GMINY
63-405 Sieroszewice

Załącznik Nr 30/98 do Uchwały Nr xxx/160/98
Rady Gminy Sieroszewice z dnia 18.06.98

ZMIANA MIEJSCOWEGO PLANU OGÓLNEGO ZAGOSPODAROWANIA

PRZESTRZENNEGO GMINY SIEROSZEWICE PRZEWODNICZĄCA

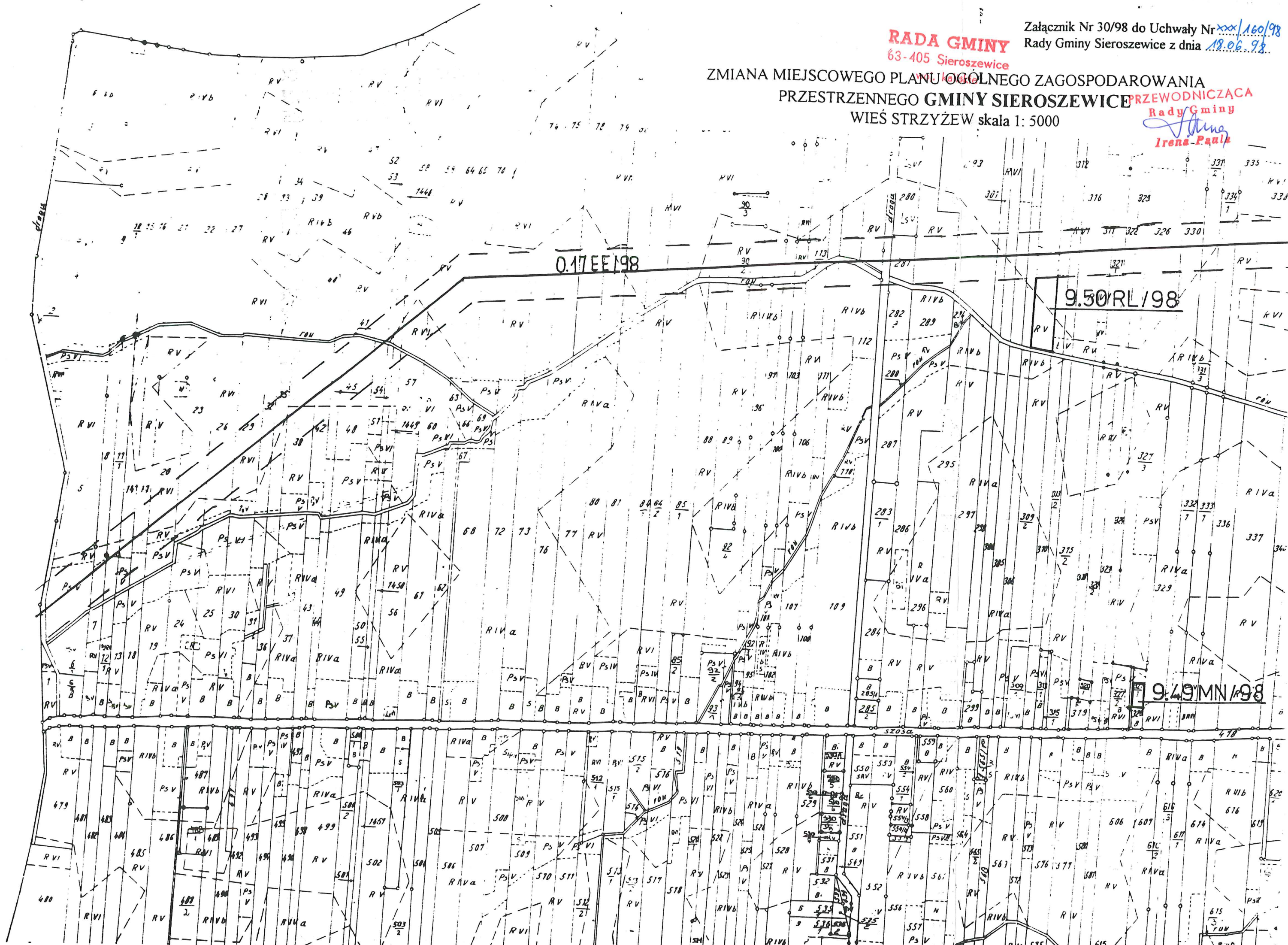
WIEŚ STRYŻEW skala 1: 5000

Irena Paul
Irena Paul

unt

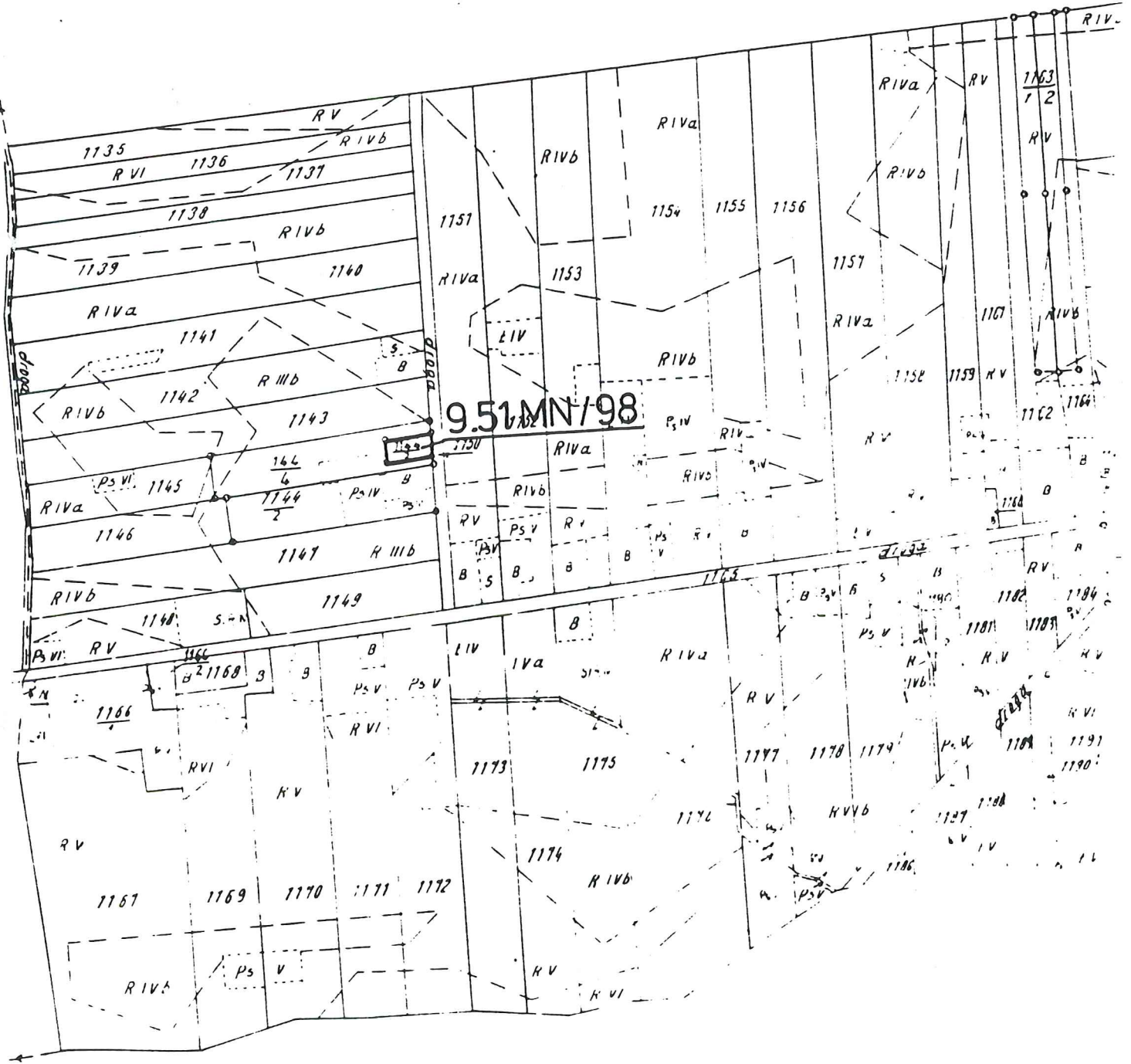
S

SW



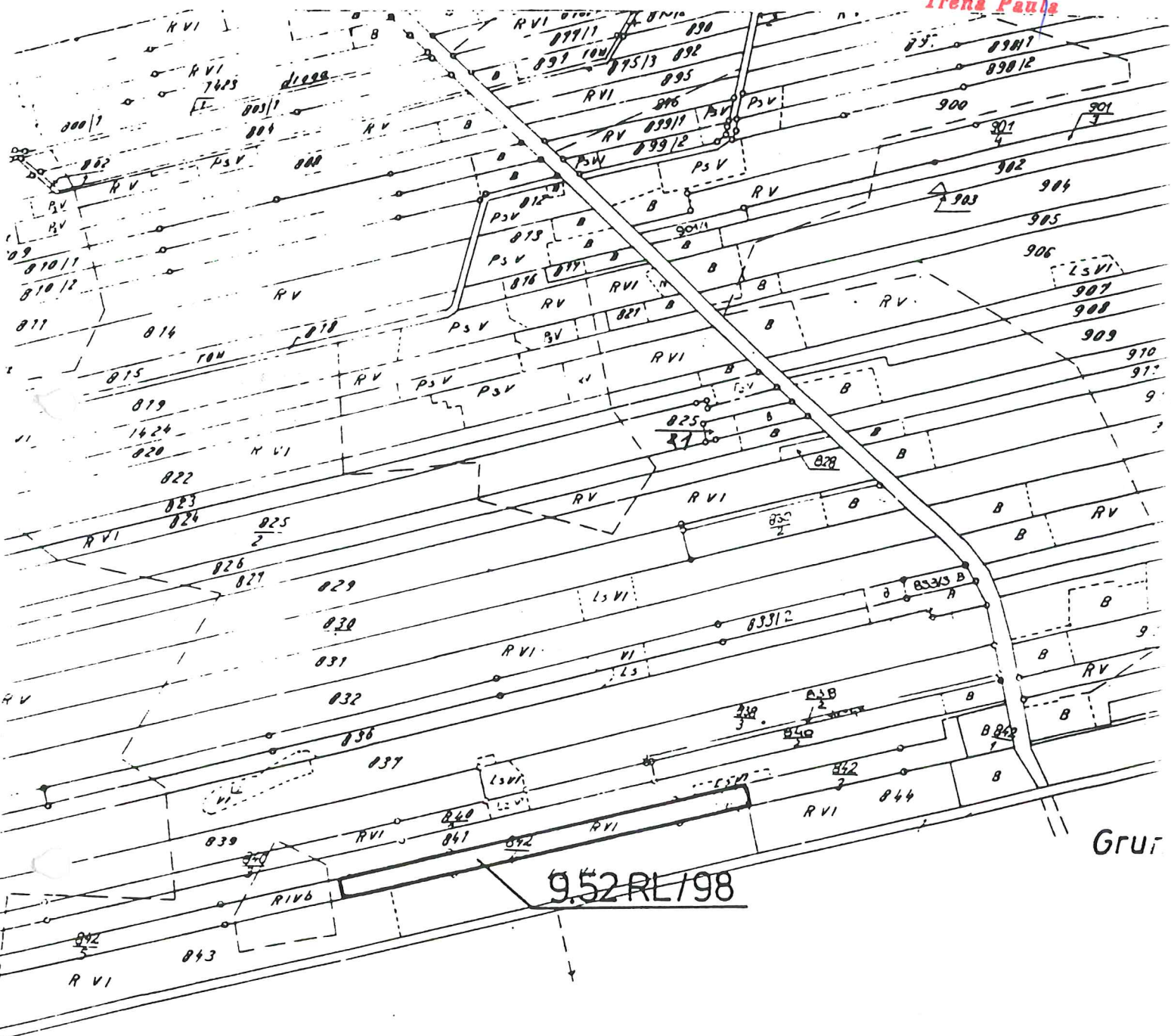
ZMIANA MIEJSCOWEGO PLANU OGÓLNEGO ZAGOSPODAROWANIA PRZESTRZENNEGO GMINY SIERSZEWICE WIEŚ STRYŻEW skala 1: 5000

PRZEWODNICZĄCA
Rady Gminy
Irena Paula
Irena Paula



**ZMIANA MIEJSCOWEGO PLANU OGÓLNEGO ZAGOSPODAROWANIA
PRZESTRZENNEGO GMINY SIEROSZEWICE
WIEŚ STRZYŻEW skala 1: 5000**

PRZEWODNICZĄCA
Rady Gminy
Irena Paula



ujna

Schemat podziału arkusza

WOJEWÓDZKIE BIURO GEODEZJI I U.R. w PC

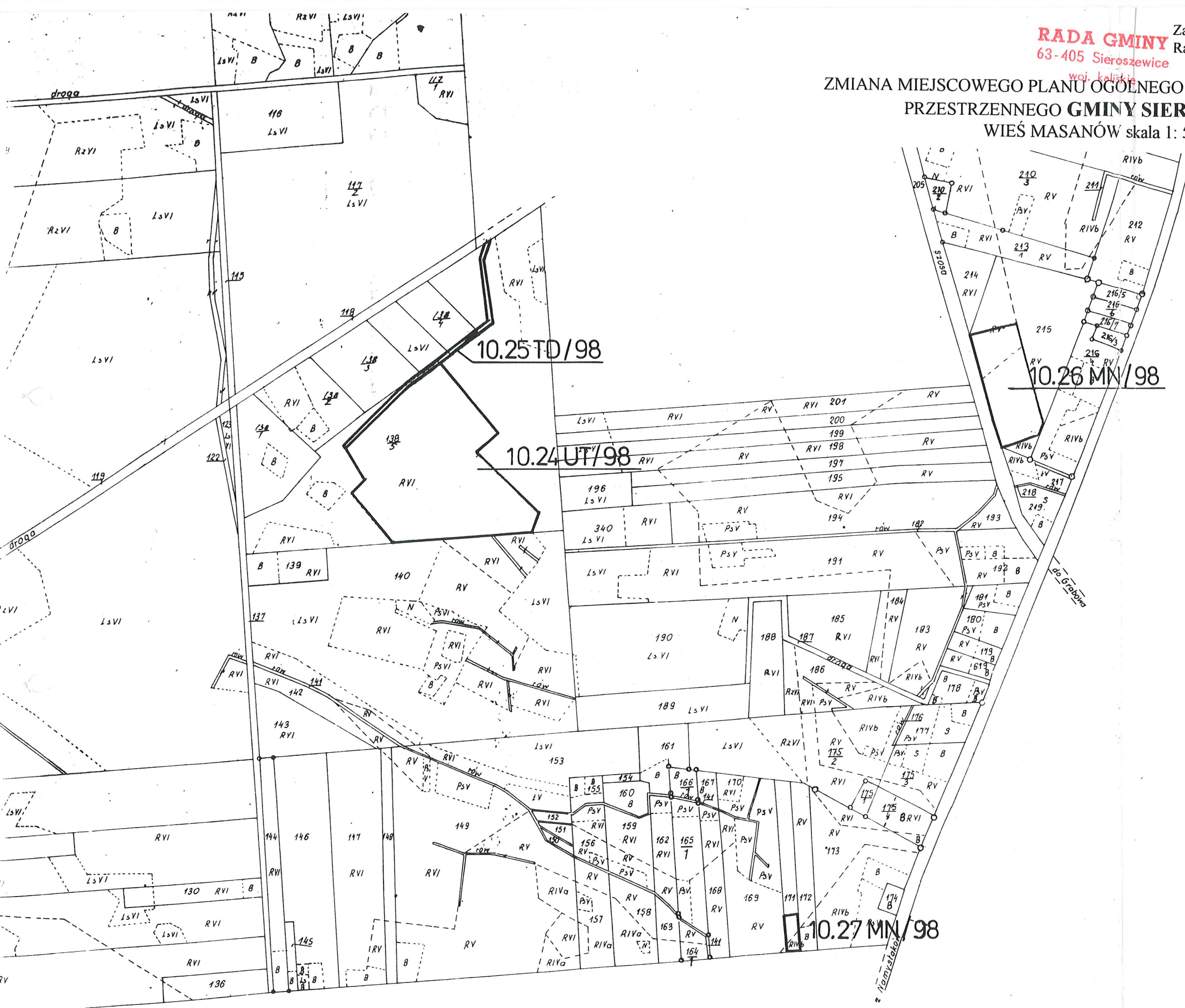
Kierownik pracowni

Główny inżynier

Kierownik robót

ZMIANA MIEJSCOWEGO PLANU OGÓLNEGO ZAGOSPODAROWANIA
PRZESTRZENNEGO GMINY SIEROSZEWICE
WIEŚ MASANÓW skala 1: 5000

PRZEWODNICZĄCA
Rady Gminy
Irena Paula



Arkusz 2

RADA GMINY

63-405 Sieroszewice

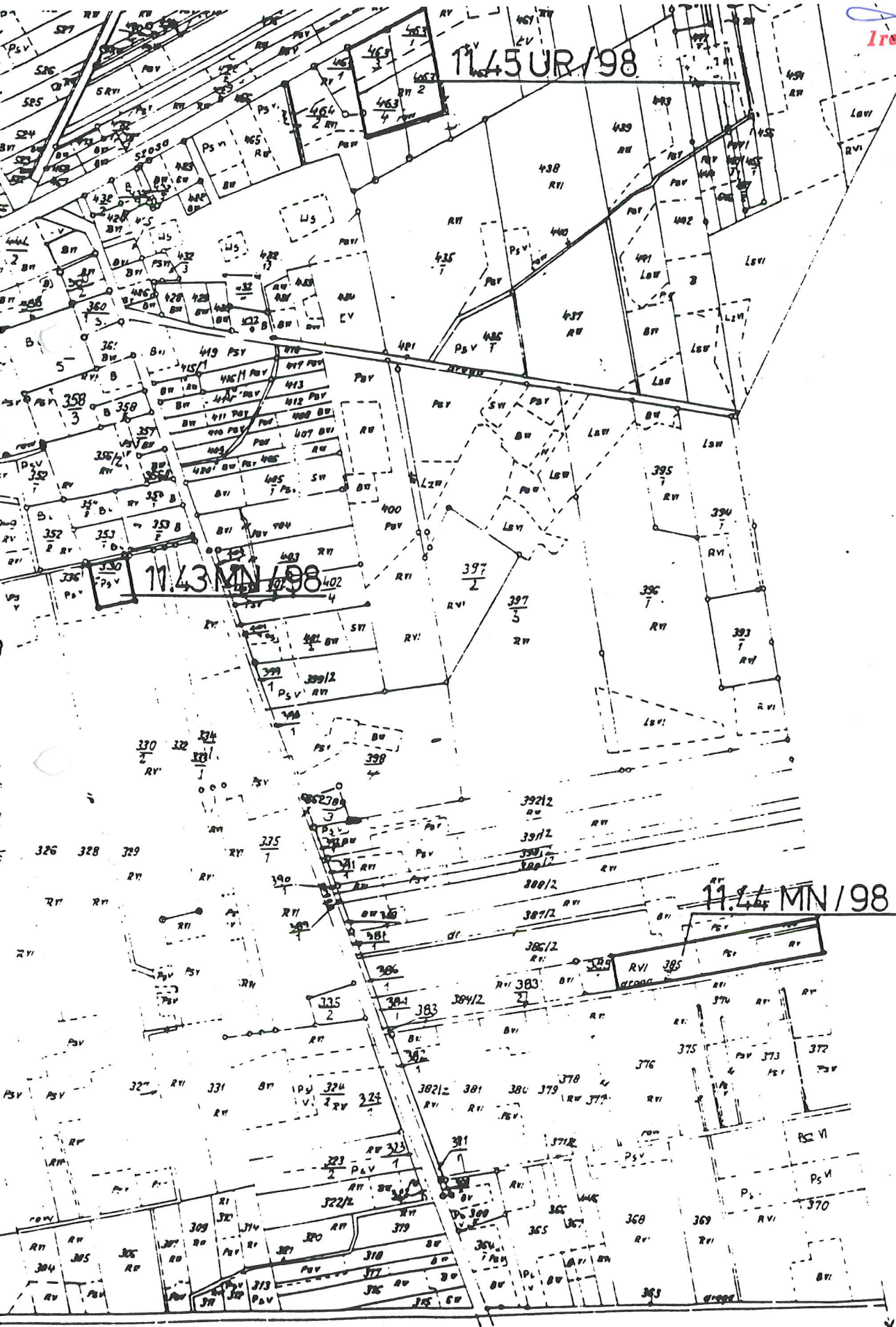
woj. kaliskie

Załącznik Nr 34/98 do Uchwały Nr xxx/160/98
Rady Gminy Sieroszewice z dnia 13.06.98

ZMIANA MIEJSCOWEGO PLANU OGÓLNEGO ZAGOSPODAROWANIA
PRZESTRZENNEGO GMINY SIEROSZEWICE
WIEŚ WIELOWIEŚ skala 1: 5000

PRZEWODNICZĄCA
Rady Gminy

Irena Paula
Irena Paula

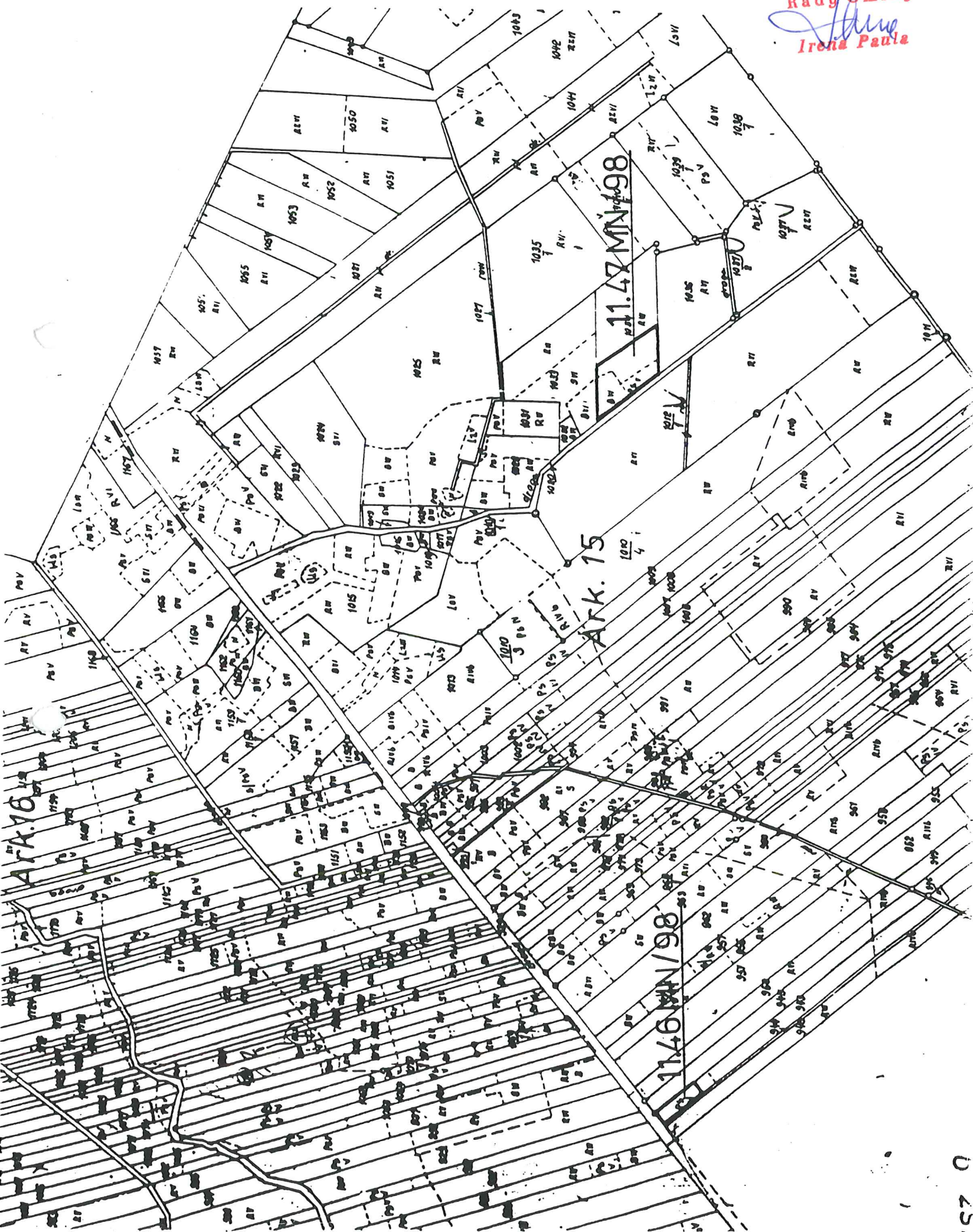


Arkusz 10

woj. kaliskie

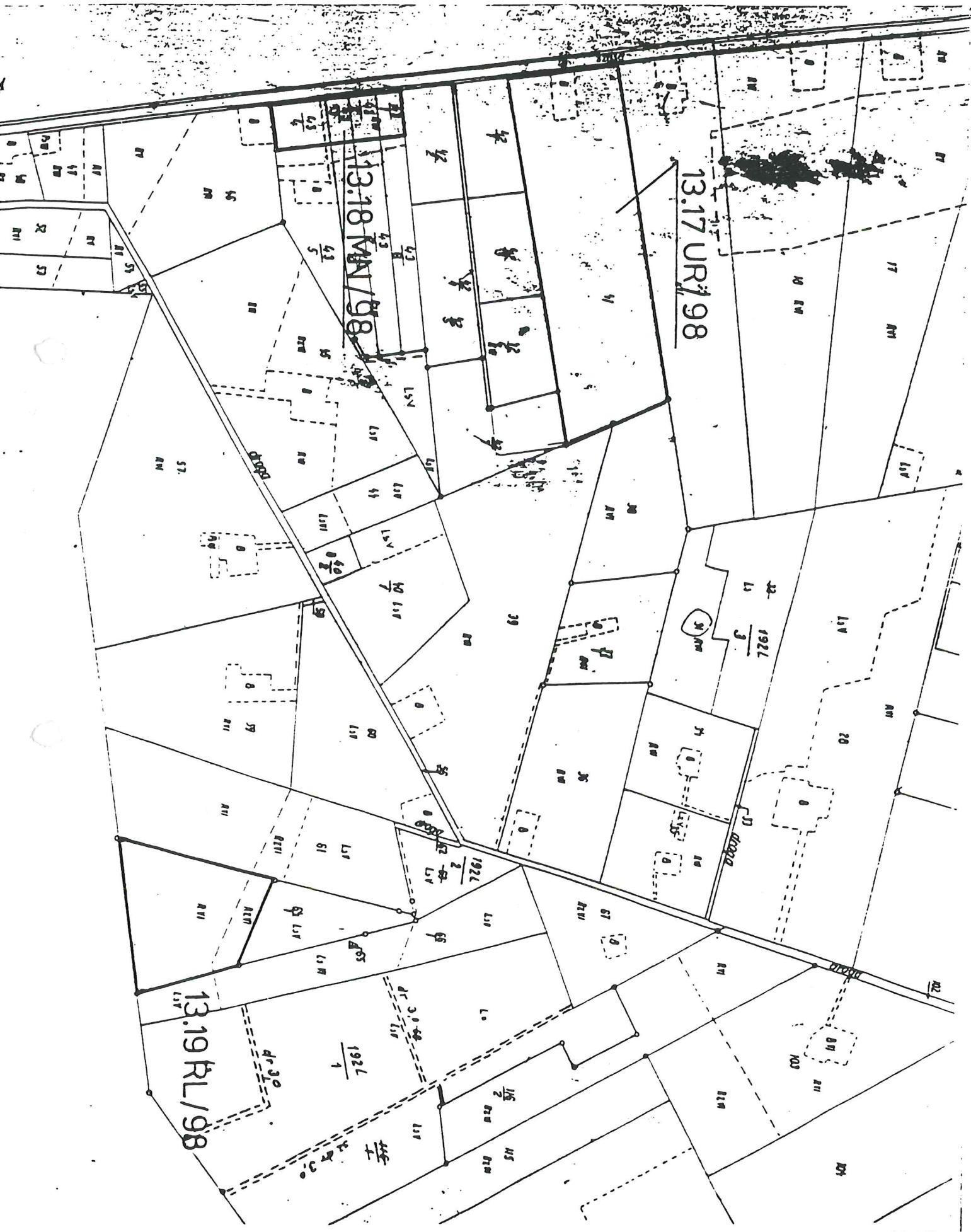
ZMIANA MIEJSCOWEGO PLANU OGÓLNEGO ZAGOSPODAROWANIA PRZESTRZENNEGO GMINY SIEROSZEWICE WIEŚ WIELOWIEŚ skala 1: 5000

PRZEWODNICZĄCA
Rady Gminy
Irena Paula
Irena Paula



ZMIANA MIEJSCOWEGO PLANU OGÓLNEGO ZAGOSPODAROWANIA
PRZESTRZENNEGO GMINY SIEROSZEWICE
WIEŚ ZAMOŚĆ skala 1: 5000

OWIENICZĄCA
Rady Gminy
Irena Paula
Irena Paula



ZMIANA MIEJSCOWEGO PLANU OGÓLNEGO ZAGOSPODAROWANIA

PRZESTRZENNEGO GMINY SIEROSZEWICE

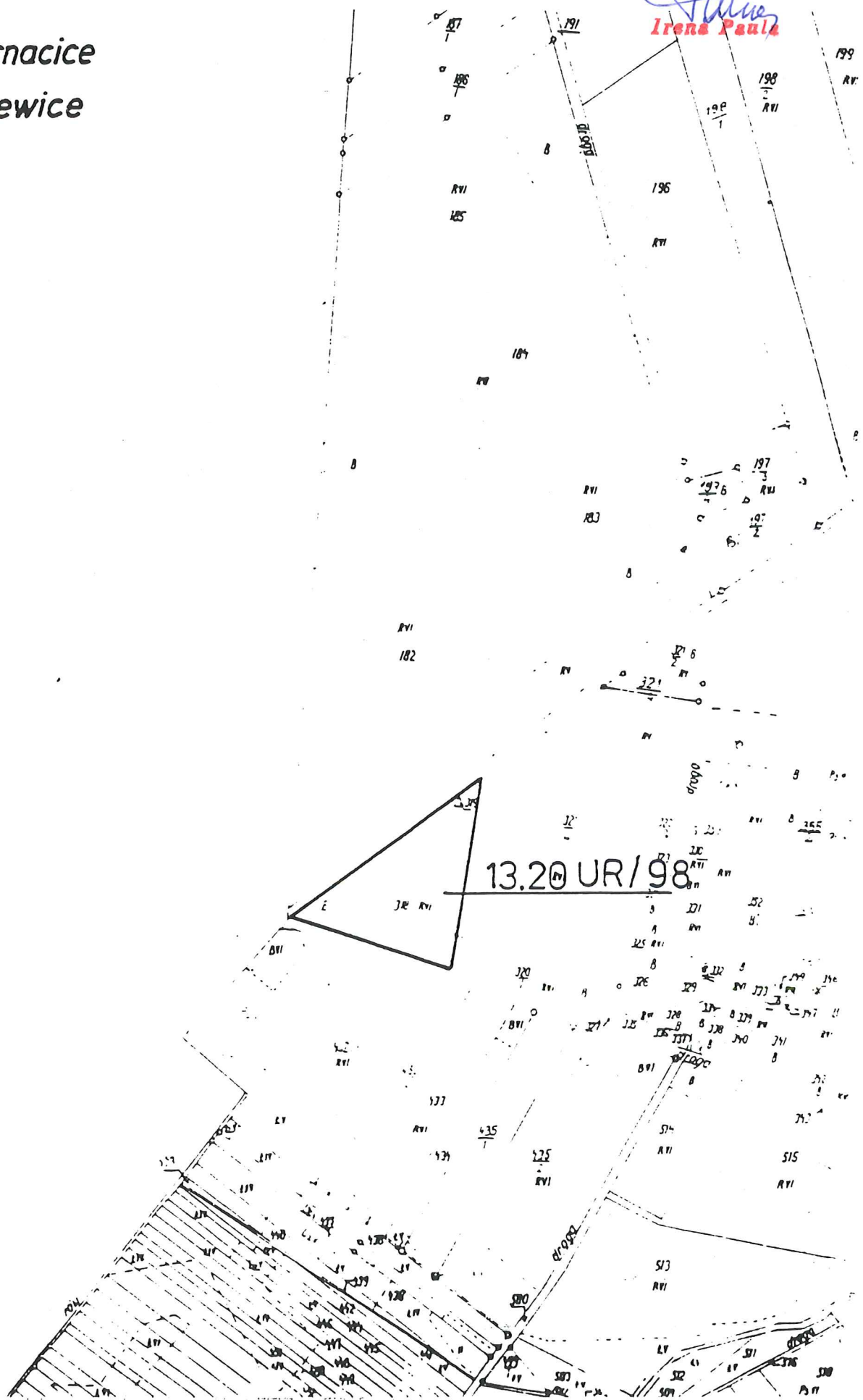
WIEŚ ZAMOŚĆ skala 1: 5000

PRZEWODNICZĄCA

Rady Gminy

Irena Paula
Irena Paula

grunty wsi Biernacice
gmina Sieroszewice



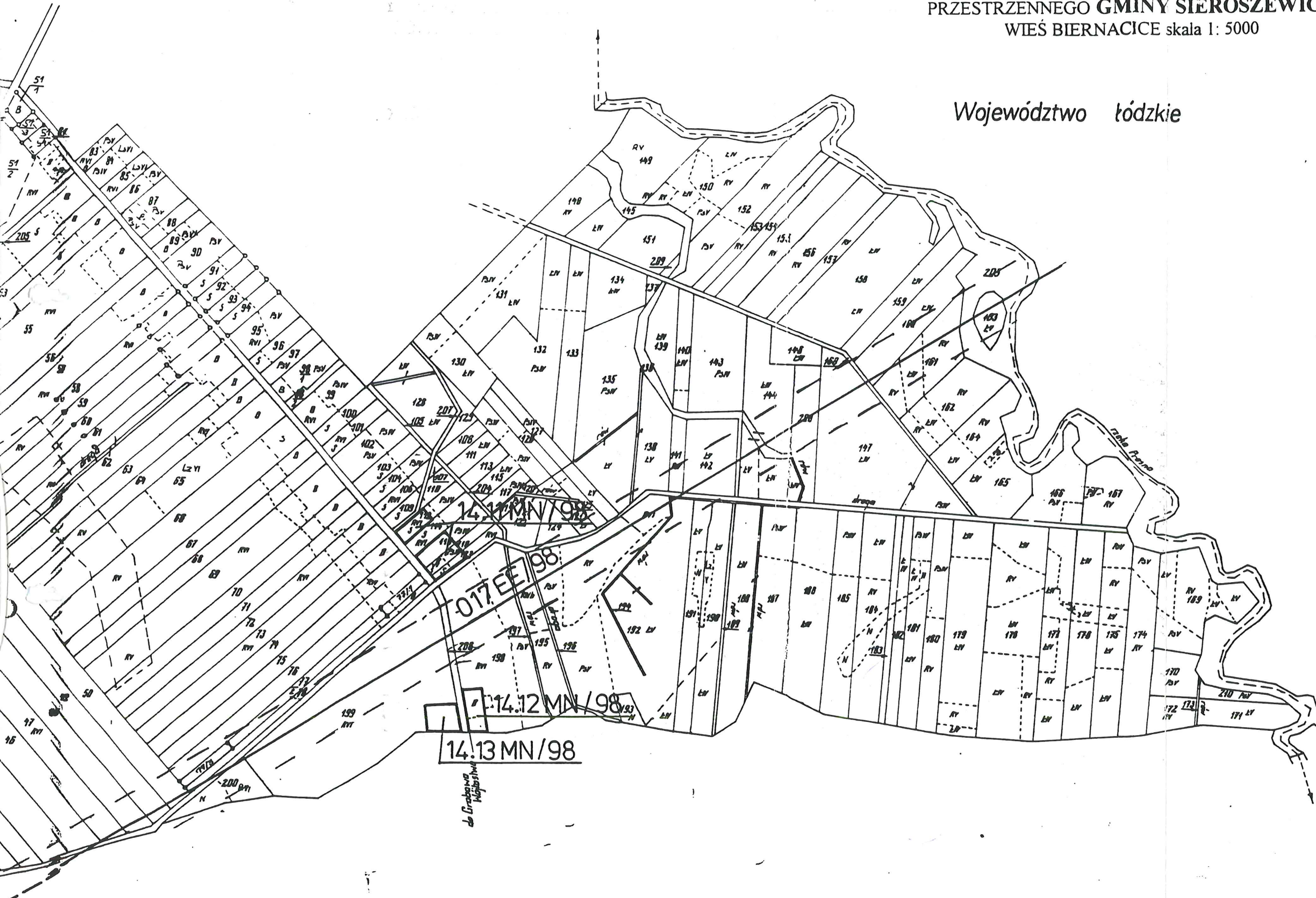
RADA GMINY
63-405 Sieroszewice

Załącznik Nr 38/98 do Uchwały Nr xxx/160/98
Rady Gminy Sieroszewice z dnia 18.06.98

woj. kaliskie
ZMIANA MIEJSCOWEGO PLANU OGÓLNEGO ZAGOSPODAROWANIA
PRZESTRZENNEGO GMINY SIEROSZEWICE
WIEŚ BIERNACICE skala 1: 5000

PRZEWODNICZĄCA
Rady Gminy
Irena Paula

Województwo łódzkie



Grunty wsi Grabów